


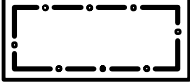


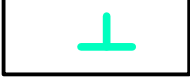






**ZAŁĄCZNIK GRAFICZNY**  
**DO PROGNOZY ODDZIAŁYWANIA NA ŚRODOWISKO**  
**do "Zmiany Nr 1 Studium uwarunkowań i kierunków**  
**zagospodarowania przestrzennego gminy Imielno"**  
**wykonany w skali 1:10 000**

**OZNACZENIA WPROWADZONE ZMIANĄ NR 1 "STUDIUM...":**

	GRANICA TERENU OBJĘTEGO ZMIANĄ NR 1 STUDIUM...
	GRANICA ZŁOŻA UDOKUMENTOWANEGO
	GRANICA TERENU GÓRNICZEGO
	GRANICA OBSZARU GÓRNICZEGO
	TEREN ZŁOŻA ZNAJDUJĄCY SIĘ W GRANICACH OBSZARU NATURA 2000 "OSTOJA NIDZIAŃSKA" MAJĄCEGO ZNACZENIE DLA WSPÓLNOTY
	TEREN ZŁOŻA ZNAJDUJĄCY SIĘ W GRANICACH OBSZARU NATURA 2000 "DOLINA NIDY" MAJĄCEGO ZNACZENIE DLA WSPÓLNOTY
	TERENY WSZYSTKICH ZŁOŻ ZNAJDUJĄ SIĘ W GRANICACH NADNIDZIAŃSKIEGO OBSZARU CHRONIONEGO KRAJOBRAZU
	STANOWISKO ARCHEOLOGICZNE ZNAJDUJĄCE SIĘ W EWIDENCJI ZABYTKÓW
	TEREN PROJEKTOWANEGO ZAGOSPODAROWANIA MAGĄCZY WYWIERAĆ POTENCJALNIE NIEKORZYSTNY WPŁYW NA ŚRODOWISKO
	TEREN PROJEKTOWANEGO ZAGOSPODAROWANIA O STOSUNKOWO MAŁYM ODDZIAŁYWANIU NA ŚRODOWISKO

	BIURO PLANOWANIA PRZESTRZENNEGO ZWIĄZKU MIĘDZYGMINNEGO Sp. z o.o. w KIELCACH 25-004 KIELCE, ul.PADEREWSKIEGO 31, tel./fax (041) 34-426-34	Warunki wykonania zlecenia Znak BPG.6720.1.1.2015 z dnia 09.06.2015 r.
<b>STUDIUM UWARUNKOWAŃ I KIERUNKÓW ZAGOSPODAROWANIA          PRZESTRZENNEGO GMINY IMIELNO WRAZ ZE ZMIANĄ NR 1 "STUDIUM ..."</b>		
ZESPÓŁ AUTORSKI:		
mgr inż. arch. BARBARA GODZISZ- GRZYCHOWSKA		GŁ. PROJEKTANT - NR POIU - KT - 109
mgr BOŻENA RUMAS		
mgr inż. MAŁGORZATA BOGDAŁ		
mgr Inż. JOANNA HELOWICZ arch. krajobr.		
mgr HALINA PIERSIALA		
RYSUNKI PROGNOZY...	SKALA 1 : 10 000	DATA : 01.2016