


Program Rewitalizacji dla Gminy Imielno na lata 2019-2023



**PRZEWODNICZĄCY
RADY GMINY**


Jan Ciżelec

Program Rewitalizacji dla Gminy Imielno na lata 2019-2023

Styczeń 2019r.

Dokument przygotowany przez firmę:
RAFAŁ GRACZKOWSKI DOTACJE
Jeleniów 75B, 26-006 Nowa Słupia
NIP: 657 241 98 94, REGON: 260198390
e-mail: biuro@graczkowskidotacje.pl

Zamawiający:
Gmina Imielno
ul. Cmentarna 7, 28-313 Imielno
tel. (041) 3851210, fax: (041) 3851225
kancelaria@imielno.pl

<i>Autor</i>	<i>Podpis</i>
<i>mgr Monika Goliat</i>	

Program Rewitalizacji dla Gminy Imielno na lata 2019-2023

Spis treści

Wstęp	4
1. Opis powiązań programu rewitalizacji z dokumentami strategicznymi i planistycznymi gminy	6
2. Diagnoza czynników i zjawisk kryzysowych służąca wyznaczeniu granic obszaru zdegradowanego i obszaru rewitalizacji.....	14
3. Wyznaczenie obszaru zdegradowanego i obszaru rewitalizacji.....	59
4. Szczegółowa diagnoza podobszarów rewitalizacji oraz skala i charakter potrzeb rewitalizacyjnych.....	64
5. Zasięg przestrzenny podobszarów rewitalizacji	79
6. Wizja obszaru po przeprowadzeniu rewitalizacji (planowany efekt rewitalizacji).....	84
7. Cele rewitalizacji oraz odpowiadające zidentyfikowanym potrzebom rewitalizacyjnym kierunki działań mających na celu eliminację lub ograniczenie negatywnych zjawisk.	85
8. Lista planowanych, podstawowych projektów i przedsięwzięć rewitalizacyjnych	86
9. Charakterystyka pozostałych rodzajów przedsięwzięć rewitalizacyjnych	98
10. Mechanizmy zapewnienia komplementarności między poszczególnymi projektami/ przedsięwzięciami rewitalizacyjnymi oraz pomiędzy działaniami różnych podmiotów i funduszy na obszarze objętym programem rewitalizacji	101
11. Indykatywne ramy finansowe w odniesieniu do przedsięwzięć, wraz z indykatywnymi wielkościami środków finansowych z różnych źródeł (także spoza funduszy polityki spójności na lata 2014-2020 - publiczne i prywatne środki krajowe w celu realizacji zasady dodatkowości środków UE	105
12. Mechanizmy włączenia mieszkańców, przedsiębiorców i innych podmiotów i grup aktywnych na terenie gminy w proces rewitalizacji.....	110
13. System realizacji (wdrażania) programu rewitalizacji	111
14. System monitoringu i oceny skuteczności działań i system wprowadzania modyfikacji w reakcji na zmiany w otoczeniu programu	114
Spis tabel	118
Spis map	119

Wstęp

Rewitalizację należy rozumieć jako wyprowadzanie ze stanu kryzysowego obszarów zdegradowanych poprzez przedsięwzięcia całościowe (integrujące interwencję na rzecz społeczności lokalnej, przestrzeni i lokalnej gospodarki), skoncentrowane terytorialnie i prowadzone we współpracy z lokalną społecznością w sposób zaplanowany oraz zintegrowany przez określenie i realizację programów rewitalizacji. Celem nadrzędnym prowadzonych prac było stworzenie zasobu informacji społeczno - ekonomicznych, przestrzennych, w tym uzyskanych drogą konsultacji społecznych, umożliwiających szczegółową charakterystykę oraz racjonalną identyfikację obszarów zdegradowanych i obszarów rewitalizacji na potrzeby stworzenia Programu Rewitalizacji. W niniejszym dokumencie pojawią się liczne terminy specjalistyczne, np. związane z polityką społeczną, wymagające zdefiniowania. W ramach procesu rewitalizacji przyjmuje się, że wymienione poniżej terminy będą używane w opisanym znaczeniu.

BEZDOMNOŚĆ - to kryzysowy stan egzystencji osoby nieposiadającej faktycznego miejsca zamieszkania.

BEZROBOCIE - polega na tym, że osoba zdolna do pracy, aktywnie poszukująca jej i faktycznie gotowa do jej podjęcia nie znajduje zatrudnienia. Bezrobocie rejestrowane natomiast, to formalny stan wpisania kogoś do rejestru prowadzonego przez Powiatowy Urząd Pracy.

NIEPEŁNOSPRAWNOŚĆ - według Europejskiego Forum Niepełnosprawności osobą niepełnosprawną jest jednostka w pełni swoich praw, znajdująca się w sytuacji upośledzającej ją na skutek barier środowiskowych, ekonomicznych i społecznych, których z powodu występujących u niej uszkodzeń nie może przezwyciężyć w taki sposób, jak inni ludzie.

INTEGRACJA SPOŁECZNA - z punktu widzenia jednostki, proces jej włączania społecznego, przełamywania jej wykluczenia. Z punktu widzenia społeczeństwa – proces budowania spójności społecznej.

KAPITAŁ SPOŁECZNY - termin z pogranicza ekonomii i socjologii, oznaczający kapitał (jako element procesu produkcji i życia w zorganizowanym społeczeństwie), którego wartość opiera się na wzajemnych relacjach społecznych i zaufaniu jednostek, które dzięki niemu mogą osiągać więcej korzyści (z ekonomicznego i społecznego punktu widzenia).

MARGINALIZACJA - wykluczenie z udziału w życiu społecznym jednostek, grup społecznych lub w ujęciu globalnym społeczeństw w stosunku do ich otoczenia społecznego. Wykluczenie społeczne może odnosić się do procesu wykluczania jednostek i grup albo do stanu wykluczenia.

Wykluczenie jest rozumiane jako niemożliwość bycia uczestnikiem ważnych społecznie aspektów życia społecznego, jak gospodarcze, polityczne czy kulturowe. Skutkiem marginalizacji (procesu) jest wykluczenie społeczne (stan).

OBSZAR ZDEGRADOWANY - obszar gminy znajdujący się w stanie kryzysowym z powodu koncentracji negatywnych zjawisk społecznych, w szczególności bezrobocia, ubóstwa, przestępczości, niskiego poziomu edukacji lub kapitału społecznego, a także niewystarczającego poziomu uczestnictwa w życiu publicznym i kulturalnym, w przypadku występowania na nim ponadto, co najmniej jednego z następujących negatywnych zjawisk:
gospodarczych – w szczególności niskiego stopnia przedsiębiorczości, słabej kondycji lokalnych przedsiębiorstw lub środowiskowych – w szczególności przekroczenia standardów, jakości środowiska, obecności odpadów stwarzających zagrożenie dla życia, zdrowia ludzi lub stanu

środowiska, lub przestrzenno- funkcjonalnych – w szczególności niewystarczającego wyposażenia w infrastrukturę techniczną i społeczną lub jej złego stanu technicznego, braku dostępu do podstawowych usług lub ich niskiej, jakości, niedostosowania rozwiązań urbanistycznych do zmieniających się funkcji obszaru, niskiego poziomu obsługi komunikacyjnej, niedoboru lub niskiej, jakości terenów publicznych, lub technicznych – w szczególności degradacji stanu technicznego obiektów budowlanych, w tym o przeznaczeniu mieszkaniowym, oraz niefunkcjonowaniu rozwiązań technicznych umożliwiającących efektywne korzystanie z obiektów budowlanych, w szczególności w zakresie energooszczędności i ochrony środowiska.

Obszar zdegradowany może być podzielony na podobszary, w tym podobszary nieposiadające ze sobą wspólnych granic, pod warunkiem stwierdzenia na każdym z podobszarów występowania koncentracji negatywnych zjawisk społecznych oraz gospodarczych, środowiskowych, przestrzenno-funkcjonalnych lub technicznych.

OBZAR REWITALIZACJI- obszar obejmujący całość lub część obszaru zdegradowanego, cechującego się szczególną koncentracją negatywnych zjawisk. Obszar rewitalizacji może obejmować max. **20% powierzchni gminy**, na którym zamieszkuje nie więcej niż **30% mieszkańców gminy**.

REWITALIZACJA - to proces wyprowadzania ze stanu kryzysowego obszarów zdegradowanych, prowadzony w sposób kompleksowy, poprzez zintegrowane działania na rzecz lokalnej społeczności, przestrzeni i gospodarki, skoncentrowane terytorialnie, prowadzone przez interesariuszy rewitalizacji.

Idea rewitalizacji polega na pobudzeniu rozwoju gospodarczego, zwiększeniu atrakcyjności inwestycyjnej zdegradowanego obszaru jak również na przeprowadzeniu inicjatyw na rzecz społeczności lokalnej. Kompleksowość planowanych do przeprowadzenia projektów stanowi klucz do faktycznego i długotrwałego wyjścia wyznaczonego obszaru z sytuacji kryzysowej.

Rewitalizacja zakłada optymalne wykorzystanie specyficznych uwarunkowań danego obszaru oraz wzmacnianie jego lokalnych potencjałów w tym także kulturowych.

Gmina przygotowuje, koordynuje i tworzy warunki do prowadzenie rewitalizacji, ale rewitalizacja prowadzona jest przez wielu interesariuszy.

Interesariuszami rewitalizacji są w szczególności:

- mieszkańcy obszaru rewitalizacji oraz właściciele, użytkownicy wieczyści nieruchomości i podmioty zarządzające nieruchomościami znajdującymi się na tym obszarze;
- mieszkańcy gminy inni niż wymienieni powyżej; podmioty prowadzące lub zamierzające prowadzić na obszarze gminy działalność gospodarczą;
- podmioty prowadzące lub zamierzające prowadzić na obszarze gminy działalność społeczną, w tym organizacje pozarządowe i grupy nieformalne;
- jednostki samorządu terytorialnego i ich jednostki organizacyjne;
- organy władzy publicznej;
- inne podmioty realizujące na obszarze rewitalizacji uprawnienia Skarbu Państwa.

Rewitalizacja jest procesem wieloletnim, prowadzonym przez szeroki i otwarty katalog interesariuszy ze szczególnym uwzględnieniem mieszkańców obszaru rewitalizacji. Działania służące wspieraniu procesów rewitalizacji prowadzone są w sposób spójny: wewnątrz (poszczególne działania pomiędzy sobą) oraz zewnątrz (z lokalnymi politykami sektorowymi, np. transportową, energetyczną, celami i kierunkami wynikającymi z dokumentów strategicznych i planistycznych)¹.

¹ Wytyczne w zakresie rewitalizacji w programach operacyjnych na lata 2014-2020, Warszawa, 3 lipca 2015 r.

1. Opis powiązań programu rewitalizacji z dokumentami strategicznymi i planistycznymi gminy

Program Rewitalizacji dla Gminy Imielno na lata 2019-2023 nie jest jedynym opracowaniem, które dotyczy planowania strategicznego w gminie Imielno. Samorząd posiada kilka innych dokumentów dotyczących różnych sfer rozwoju określających sposoby, które mają sprzyjać ich osiągnięciu. Ważnym elementem jest umiejętne współgranie tych opracowań ze sobą. Wzajemna komplementarność *Programu Rewitalizacji* z innymi dokumentami strategicznymi zarówno lokalnymi jak i ponadlokalnymi, krajowymi ma podnieść efektywność podejmowanych w jego ramach działań, a dodatkowo podnosi znacznie jego ogólną wartość oraz prawdopodobieństwo realizacji. *Program Rewitalizacji* jest powiązany z niżej wymienionymi dokumentami strategicznymi gminy (poz. 1-3), powiatu (poz. 4), województwa (poz. 5), kraju (poz. 6-10) oraz Unii Europejskiej (poz. 11):

1. Strategia Rozwiązywania Problemów Społecznych w Gminie Imielno na lata 2016-2026,
2. STRATEGIA ROZWOJU GMINY IMIELNO NA LATA 2016-2026,
3. PLAN GOSPODARKI NISKOEMISYJNEJ DLA GMINY IMIELNO NA LATA 2016 -2022,
4. Powiatowa Strategia i Rozwiązywania Problemów Społecznych na lata 2014-2021
5. Strategia Rozwoju Województwa Świętokrzyskiego do roku 2020,
6. Krajowa Strategia Rozwoju Regionalnego 2010-2020: Regiony, Miasta, Obszary Wiejskie,
7. Wytyczne w zakresie rewitalizacji w programach operacyjnych na lata 2014-2020,
8. Koncepcja Przestrzennego Zagospodarowania Kraju 2030,
9. Krajowa Polityka Miejska 2023,
10. Narodowy Program Rewitalizacji 2022 (założenia)
11. EUROPA 2020. Strategia na rzecz inteligentnego i zrównoważonego rozwoju sprzyjanego włączeniu społecznemu

1. Strategia Rozwiązywania Problemów Społecznych w Gminie Imielno na lata 2016-2026

Celem tego dokumentu jest minimalizowanie negatywnych zjawisk społecznych, a także integracja społeczna i zawodowa grup wykluczonych lub dyskryminowanych. Większość problemów z jakimi borykają się mieszkańcy gminy uznawana jest za problemy społeczne, będące konsekwencją zakłóceń organizacji życia zbiorowego. Ich przykładem są: bezrobocie, ubóstwo, niepełnosprawność, uzależnienia. Problemy te często nie występują w izolacji od siebie, ale pogłębiają i nawarstwiają inne problemy. Proces rewitalizacji gminy Imielno wpisuje się w cele strategiczne wyznaczone w dokumencie:

Cel strategiczny I Aktywizacja społeczna osób niepełnosprawnych, długotrwale oraz ciężko chorych
Działania:

- Realizacja przedsięwzięć z zakresu integracji i aktywizacji społeczno -zawodowej
- Likwidacja barier architektonicznych

Cel strategiczny II Działania z zakresu wsparcia rodziny i systemu pieczy zastępczej

Działania:

- Prowadzenie działań edukacyjnych, poradnictwa, pracy socjalnej
- Wspieranie działań z zakresu organizacji czasu wolnego dzieci i młodzieży oraz całych rodzin

Cel strategiczny III Działania w obszarze przeciwdziałania bezrobociu

Działania:

- Aktywizacja zawodowa osób bezrobotnych

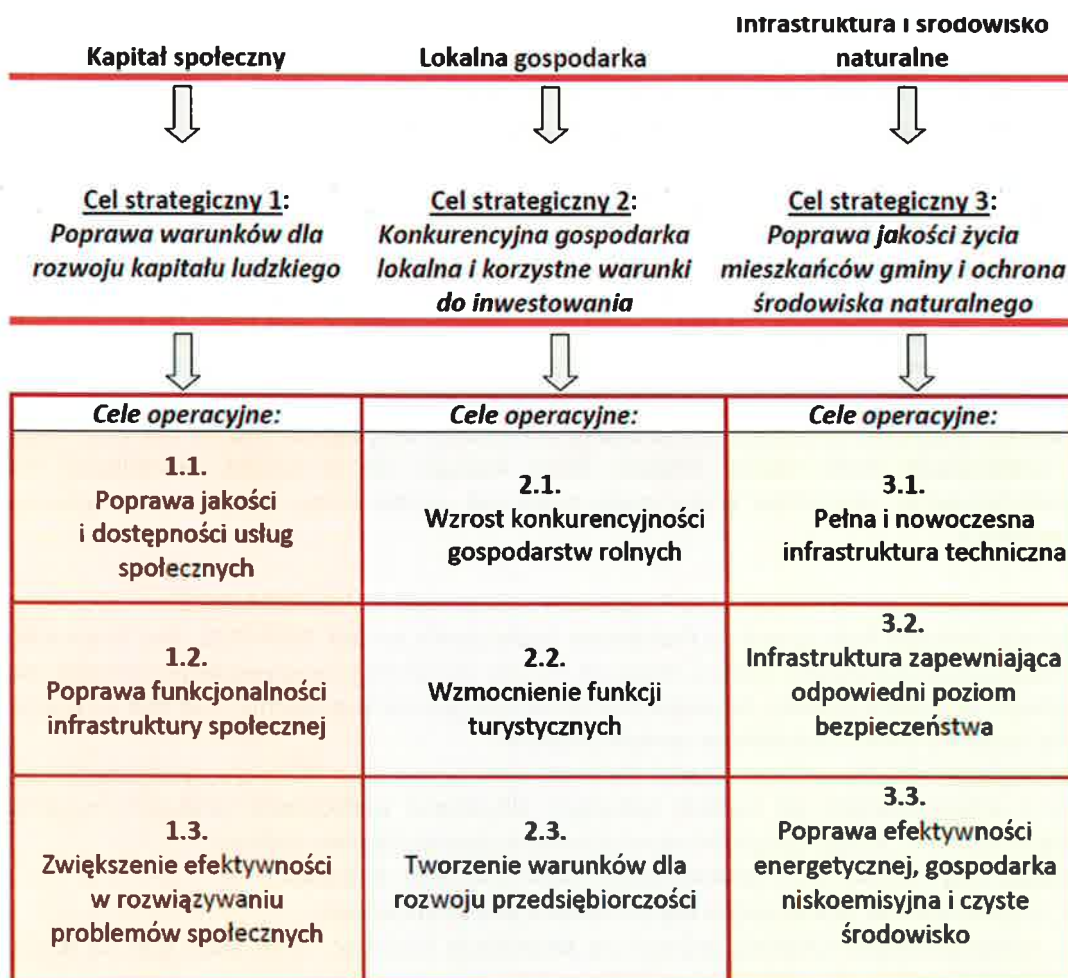
W ramach rewitalizacji planowane są działania zmierzające do poprawy dostępu do usług zdrowotnych oraz poprawy jakości ich świadczenia, działania skierowane do osób bezrobotnych, zagrożonych wykluczeniem społecznym, osób starszych, jak również działania związane ze zwiększeniem dostępu do obiektów kulturalnych, edukacyjnych.

2. STRATEGIA ROZWOJU GMINY IMIELNO NA LATA 2016-2026

Proces rewitalizacji będzie wpisany w wizję rozwoju Gminy Imielno (s. 52).

„Gmina Imielno to gmina przyjazna dla przedsiębiorców, z wyspecjalizowanym rolnictwem i atrakcyjną ofertą turystyczną, odpowiadająca na potrzeby mieszkańców i zapewniająca warunki dla wzrostu gospodarczego”.

Na s. 54 Strategii wymienione są obszary priorytetowe i cele strategiczne w zakresie rozwoju Gminy:



W dalszej części dokumentu zostały przedstawione zadania realizujące powyższe cele. Proces rewitalizacji wpisuje się w kilka z nich m.in.

Cel operacyjny 1.1. Poprawa jakości i dostępności usług społecznych

- Wzbogacenie oferty edukacyjnej placówek oświatowych
- Zapewnienie atrakcyjnych zajęć pozaszkolnych w kołach zainteresowań oraz organizacja

Cel operacyjny 1.2. Poprawa funkcjonalności infrastruktury społecznej

- Inwestycje w infrastrukturę społeczną, kulturalną i sportową

Cel operacyjny 2.2. Wzmocnienie funkcji turystycznych

- Inwestycje w infrastrukturę rekreacyjną (plenerową) służącą rozwojowi aktywnych form wypoczynku

Cel operacyjny 2.3. Tworzenie warunków dla rozwoju przedsiębiorczości

- Aktywizacja mieszkańców gminy

Cel operacyjny 3.1. Pełna i nowoczesna infrastruktura techniczna

- Rozwój i modernizacja infrastruktury wodno – kanalizacyjnej

Cel operacyjny 3.3. Poprawa efektywności energetycznej, gospodarka niskoemisyjna i czyste środowisko

- Wzrost udziału energii pochodzącej ze źródeł odnawialnych

Powyższe cele i zadania wpisują się w działania rewitalizacyjne jakie Gmina zamierza realizować. Proces rewitalizacji gminy Imielno wpłynie pozytywnie na obszar:

- społeczny (działania rewitalizacyjne w tym zakresie będą kierowane do osób zamieszkujących podobszary rewitalizacyjne zagrożonych wykluczeniem społecznym, modernizacja budynków pełniących funkcje społeczne np. kulturalne i ich ożywienie),
- gospodarczy (powstanie nowych firm),
- środowiskowy (termomodernizacja obiektów użyteczności publicznej),
- przestrzenny (uporządkowanie przestrzeni publicznej, poprawa estetyki).

3. PLAN GOSPODARKI NISKOEMISYJNEJ DLA GMINY IMIELNO NA LATA 2016 -2022

Plan Gospodarki Niskoemisyjnej jest dokumentem strategicznym, tworzonym dla całego obszaru gminy. Określa działania jakie należy podjąć na rzecz poprawy stanu środowiska zwłaszcza na obszarach gdzie stwierdzono przekroczenie dopuszczalnych norm zanieczyszczeń powietrza i realizowane są programy ochrony powietrza oraz plany działań krótkoterminowych. Celami głównymi określonymi w dokumencie są: redukcja 20% emisji gazów cieplarnianych w stosunku do poziomu emisji z 1990 r., zwiększenie o 15% udział energii odnawialnej w finalnej konsumpcji energii, zwiększenie o 20% efektywność energetyczną w stosunku do prognoz BAU na rok 2020. Cele te będą realizowane przez szereg działań, które wpisują się w proces rewitalizacji m.in.: Termomodernizacja budynków użyteczności publicznej, modernizacja oświetlenia, modernizacja dróg gminnych.

4 Powiatowa Strategia Rozwiązywania Problemów Społecznych na lata 2014-2021

Powiatowa Strategia Rozwiązywania Problemów Społecznych na lata 2014-2021, jest dokumentem kierującym podejmowanie działań, mających na celu skuteczne rozwiązywanie problemów celami społecznymi na terenie powiatu. Strategia określa następujący cel strategiczny, oraz cele szczegółowe które są zgodne z celami i działaniami rewitalizacyjnymi:

Cel strategiczny: Podejmowanie działań na rzecz rozwiązywania problemów społecznych osób i rodzin z wykorzystaniem ich kapitału ludzkiego, aktywności społeczności lokalnych i organizacji pozarządowych oraz integracja społeczna mieszkańców powiatu jędrzejowskiego.

Cel szczegółowy: Wzmacnianie kapitału społecznego i ludzkiego- działania:

- podejmowanie działań wspierających lokalną przedsiębiorczość,
- wykorzystywanie funduszy unijnych na aktywizację lokalnego rynku pracy oraz na wsparcie osób zagrożonych wykluczeniem społecznym,
- wspieranie rozwoju organizacji pozarządowych.

Cel szczegółowy: Wyrównywanie szans osób niepełnosprawnych i przeciwdziałanie wykluczeniu społecznemu- kierunki działań:

- umożliwienie osobom niepełnosprawnym dostępu do obiektów użyteczności publicznej,
- stwarzanie osobom niepełnosprawnym warunków funkcjonowania, podnoszenia poziomu wykształcenia oraz zdobywania kwalifikacji i rozwoju zawodowego.

Realizowane w ramach programu rewitalizacji zadania inwestycyjne m.in. modernizacja obiektów, infrastruktury będzie uwzględniać potrzeby osób z niepełnosprawnościami (m.in. likwidacja barier architektonicznych, dostosowanie infrastruktury). Program zakłada również szereg projektów społecznych skierowanych m.in. do osób niepełnosprawnych oraz zagrożonych wykluczeniem społecznym. W ramach rewitalizacji zakłada się również działania skierowane do organizacji pozarządowych.

5 Strategia Rozwoju Województwa Świętokrzyskiego do roku 2020

Aktualizacja Strategii Województwa Świętokrzyskiego do roku 2020 została przyjęta uchwałą Sejmiku Województwa Świętokrzyskiego nr XXXIII/589/13 z dnia 16 lipca 2013r. Strategia jest najważniejszym dokumentem na poziomie regionalnym który określa kierunki rozwoju województwa świętokrzyskiego na najbliższe lata.

Rewitalizacja Gminy Imielno wpisuje się w następujące cele strategiczne/szczegółowe

Cel strategiczny 1: Koncentracja na poprawie infrastruktury regionalnej (s. 31-32)

1.2 Poprawa infrastruktury społecznej i usług publicznych, czyli wzrost kapitału społecznego, wsparcie zatrudnienia i wyższa jakości życia w regionie.

Działania w tym obszarze koncentrują w dużej mierze na poprawie jakości i dostępności usług społecznych, poprzez inwestycje w infrastrukturę społeczną (edukacyjną, zdrowia, pomocy społecznej, kultury). Realizacja powyższego celu winna obejmować m.in.

- wspieranie zatrudnienia, wyłączenia społecznego i zwalczania ubóstwa;
- usprawnienie materialne i organizacyjne takich instytucji jak m.in.: szpitale, sanatoria, jednostki organizacyjne pomocy i integracji społecznej, szkoły, przedszkola, obiekty kultury, obiekty sportowe, instytucje administracji publicznej, organizacje pozarządowe;
- tworzenie na poziomie regionalnym i lokalnym systemowych rozwiązań, wzmacniających więzi społeczne mieszkańców oraz umożliwiających likwidację barier dla społecznej i obywatelskiej aktywności mieszkańców (szczególnie młodzieży);

Cel strategiczny 5: Koncentracja na rozwoju obszarów wiejskich. 5.1 Rozwój usług publicznych. Wg Strategii Rozwoju Województwa realizacja tego celu powinna obejmować rozwój usług publicznych (s. 40-41), w tym:

- poprawę dostępności i jakości opieki medycznej na terenach wiejskich (w ramach procesu rewitalizacji zakładana jest modernizacja oraz doposażenie ZOZ)
- zwiększenie dostępności i jakości usług edukacyjnych (w tym edukacji przedszkolnej) – gmina planuje modernizację obiektów szkolnych oraz ich doposażenie.

Cel strategiczny 5 jest także realizowany poprzez rozwój funkcji pozarolniczych, tj. m.in.:

- rozwój agroturystyki, która w przypadku województwa świętokrzyskiego jest jednym z wiodących turystycznych obszarów produktowych, stwarzających możliwości zwiększenia dochodów społeczności lokalnej,
- wsparcie przekwalifikowania siły roboczej pod kątem wymogów gospodarki i rynku pracy;
- wsparcie inwestycji w odnawialne źródła energii, w szczególności wykorzystujących biomasę.

W/w działania są także ujęte w Programie Rewitalizacji dla Gminy Imielno.

Cel strategiczny 6. Koncentracja na ekologicznych aspektach rozwoju regionu

6.1 Energia versus emisja, czyli próba rozwiązania dylematu, jak nie szkodzić jednocześnie środowisku i gospodarce. Realizacja powyższego celu winna obejmować m.in.

- promocja i wspieranie znacznie szerszego niż dotychczas wykorzystania odnawialnych źródeł energii (OZE), jako istotnego elementu dywersyfikacji źródeł energii oraz budownictwa energooszczędnego.

Gmina w ramach zadań rewitalizacyjnych zamierza m.in. zmodernizować obiekty szkolne.

6 Krajowa Strategia Rozwoju Regionalnego 2010-2020: Regiony, Miasta, Obszary Wiejskie

Najważniejszym celem Krajowej Strategii Rozwoju Regionalnego jest wykorzystanie specyficznych atutów (tzw. potencjałów rozwojowych), które ma każdy obszar Polski, dla osiągnięcia celów rozwoju kraju – wzrostu, zatrudnienia i spójności. Chodzi o politykę rozwoju „szytą na miarę” konkretnej części naszego kraju. Strategia mówi o tym, że „środki na rozwój trzeba inwestować tak, by wspierały mocne strony danego obszaru, dawały szansę na wzrost gospodarczy i większe zatrudnienie oraz niwelowały różnice w poziomie rozwoju”. Strategia wyznacza też trzy cele szczegółowe. Dotyczą one:

Program Rewitalizacji dla Gminy Imielno na lata 2019-2023

- **wzrostu konkurencyjności regionów** (chodzi o rozwijanie potencjałów największych miast i otaczających je gmin oraz tworzenie warunków do korzystania z tego rozwoju przez pozostałe obszary).
- **niwelowania różnic w rozwoju poszczególnych obszarów kraju** (chodzi szczególnie o obszary wiejskie o najniższym poziomie dostępu mieszkańców do dóbr i usług, miasta, które tracą dotychczasowe funkcje społeczno-gospodarcze, np. niektóre były stolice województw, obszary przygraniczne czy te części Polski, które nie mają nowoczesnej sieci drogowej czy kolejowej),
- **sprawnego zarządzania polityką rozwoju** (m.in. większa rola województw w prowadzeniu polityki rozwoju, nowe narzędzia polityki regionalnej – kontrakty terytorialne, obserwatoria terytorialne, krajowe i regionalne fora terytorialne).

Program Rewitalizacji dąży do wzrostu konkurencyjności Gminy Imielno poprzez wykorzystanie jej potencjałów, zmniejszając w ten sposób różnice w rozwoju pomiędzy obszarami wiejskimi a miejskimi. Sam dokument przyczynia się także do sprawniejszego zarządzania polityką rozwoju na poziomie samorządu.

7 Wytyczne w zakresie rewitalizacji w programach operacyjnych na lata 2014-2020

Wytyczne wskazują warunki i sposoby zapewnienia komplementarności interwencji dla projektów rewitalizacyjnych współfinansowanych z funduszy EFRR, EFS i FS w ramach różnych celów tematycznych, priorytetów inwestycyjnych, zarówno w ramach Regionalnego Programu Operacyjnego, jak i Krajowego Programu Operacyjnego.

Podstawowym celem Wytycznych jest ujednoczenie warunków i procedur wdrażania programów operacyjnych na lata 2014-2020 w zakresie projektów realizujących cele rewitalizacji. Dokumentem odniesienia dla Wytycznych jest Umowa Partnerstwa, która formułuje wyzwania związane z zapewnieniem warunków dla właściwej rewitalizacji, tj. zintegrowanego, kompleksowego oraz przygotowanego i prowadzonego z uwzględnieniem realnej partycypacji społecznej przeciwdziałania procesom degradacji obszarów dotkniętych kryzysem.

Niniejszy Program Rewitalizacji jest opracowany z uwzględnieniem przedmiotowych wytycznych Ministerstwa Infrastruktury i Rozwoju.

8 Koncepcja Przestrzennego Zagospodarowania Kraju 2030 (KPZK 2030)

Koncepcja Przestrzennego Zagospodarowania Kraju jest najważniejszym dokumentem strategicznym w kwestii zagospodarowania przestrzennego kraju. Został on stworzony w celu zapewnienia efektywnego wykorzystania jego przestrzeni. Dokument zawiera cele i kierunki działań służące takiemu planowaniu przestrzennemu, który pozwoli na wzrost społeczno-gospodarczy państwa. Cele określone w dokumencie to:

1. Podwyższenie konkurencyjności głównych ośrodków miejskich Polski w przestrzeni europejskiej poprzez ich integrację funkcjonalną przy zachowaniu policentrycznej struktury systemu osadniczego sprzyjającego spójności.
2. Poprawa spójności wewnętrznej i terytorialnej kraju poprzez promowanie integracji funkcjonalnej, tworzenie warunków dla rozprzestrzeniania się czynników rozwoju, wielofunkcyjny rozwój obszarów wiejskich oraz wykorzystywanie potencjału wewnętrznego wszystkich terytoriów.
3. Poprawa dostępności terytorialnej kraju w różnych skalach przestrzennych poprzez rozwijanie infrastruktury transportowej i telekomunikacyjnej.
4. Kształtowanie struktur przestrzennych wspierających osiągnięcie i utrzymanie wysokiej jakości środowiska przyrodniczego i walorów krajobrazowych Polski.
5. Zwiększanie odporności struktury przestrzennej kraju na zagrożenia naturalne i utraty bezpieczeństwa energetycznego oraz kształtowanie struktur przestrzennych wspierających zdolności obronne państwa.
6. Przywrócenie i utrwalanie ładu przestrzennego.

Wdrożenie działań przewidzianych w Programie Rewitalizacji dla Gminy Imielno wpisuje się w cele:

Program Rewitalizacji dla Gminy Imielno na lata 2019-2023

- nr 2 dotyczący wielofunkcyjnego rozwoju obszarów wiejskich oraz wykorzystywania potencjałów w procesie zarządzania rozwojem lokalnym,
- nr 3 ponieważ planujemy w ramach procesu rewitalizacji rozwijać infrastrukturę transportową,
- nr 6, gdyż Program Rewitalizacji zakłada uporządkowanie i przywrócenie ładu przestrzennego na terenach pogrążonych w kryzysie.

9 Krajowa Polityka Miejska 2023

Choć sam dokument koncentruje się na rozwoju miast, można znaleźć w nim wiele inspirujących wskazówek, które zostały także uwzględnione w niniejszym dokumencie. Warto zwrócić uwagę, że Krajowa Polityka Miejska bierze pod uwagę następujące wątki tematyczne:

- kształtowanie przestrzeni,
- partycypacja publiczna,
- transport i mobilność miejska,
- niskoemisyjność i efektywność energetyczna,
- rewitalizacja,
- polityka inwestycyjna,
- rozwój gospodarczy,
- ochrona środowiska i adaptacja do zmian klimatu,
- demografia,
- zarządzanie obszarami miejskimi.

Program Rewitalizacji jako dokument planistyczny i strategiczny wpisuje się w cel strategiczny Polityki Miejskiej tj. „wzmocnienie zdolności miast i obszarów zurbanizowanych do zrównoważonego rozwoju i tworzenia miejsc pracy oraz poprawa jakości życia mieszkańców” (s. 12). Jednym z najważniejszych elementów branych pod uwagę w rozwoju wg Krajowej Polityki Miejskiej jest właśnie jakość życia mieszkańców.

„(...) jest ona pochodną szeregu czynników ją determinujących, w tym także zrównoważonego rozwoju miasta oferującego wysokiej jakości miejsca pracy. Patrząc z tej samej perspektywy na całość Krajowej Polityki Miejskiej należy stwierdzić, że każde podejmowane działanie, tak z poziomu centralnego, jak i z poziomu poszczególnych szczebli samorządu terytorialnego (a szczególnie władz miejskich) należy rozpatrywać i oceniać przez pryzmat potrzeb człowieka i jakości jego życia” (s. 15).

Program Rewitalizacji dla Gminy Imielno dąży do tworzenia nowych lepszych miejsc pracy, a także niweluje chaos wizualny i wpływa na poprawę estetyki gminy, zwłaszcza terenów rewitalizacji. Wszelkie działania ujęte w Programie mają na celu podniesienie jakości życia mieszkańców Gminy Imielno, w szczególności osób zamieszkujących podobszary rewitalizacji.

10 Narodowy Program Rewitalizacji 2022 (założenia)

Jak czytamy w dokumencie (s. 2):

„Myślą przewodnią Narodowego Planu Rewitalizacji ma być **zapewnienie mu możliwie powszechnego charakteru** tak, aby jak najszersze grono obywateli i podmiotów mogło się utożsamić z ideą naprawy środowiska miejskiego i włączać się lub podejmować z własnej inicjatywy działania w tym zakresie”. Niniejszy Program Rewitalizacji wpisuje się rozumienie rewitalizacji wskazanej w założeniach do Narodowego Programu Rewitalizacji „nie jedynie jako modernizacji w wymiarze infrastrukturalnym (i to dotychczas często punktowej i nieco przypadkowej), ale jako **zespołu działań prowadzonych kompleksowo, wielowymiarowo, skoordynowanych i skoncentrowanych tematycznie i terytorialnie w celu osiągnięcia założonych przemian w obszarach kryzysowych**” (s.3). Zapewniamy także udział mieszkańców gminy Imielno, zwłaszcza obszarów zdegradowanych, w procesie uspołecznienia procesu rewitalizacji (powołano Komitet ds. rewitalizacji).

11 EUROPA 2020. Strategia na rzecz inteligentnego i zrównoważonego rozwoju sprzyjanego włączeniu społecznemu

Strategia ta jest nową długookresową strategią rozwoju Unii Europejskiej na lata 2010-2020. Strategia „Europa 2020” zastąpiła realizowaną w latach 2000-2010 Strategię Lizbońską i jest próbą odpowiedzi na słabości europejskiej gospodarki, które ujawniły się szczególnie podczas ostatniego kryzysu. Jak czytamy w dokumencie (s. 12):

„U podstaw strategii Europa 2020 powinny leżeć trzy priorytety:

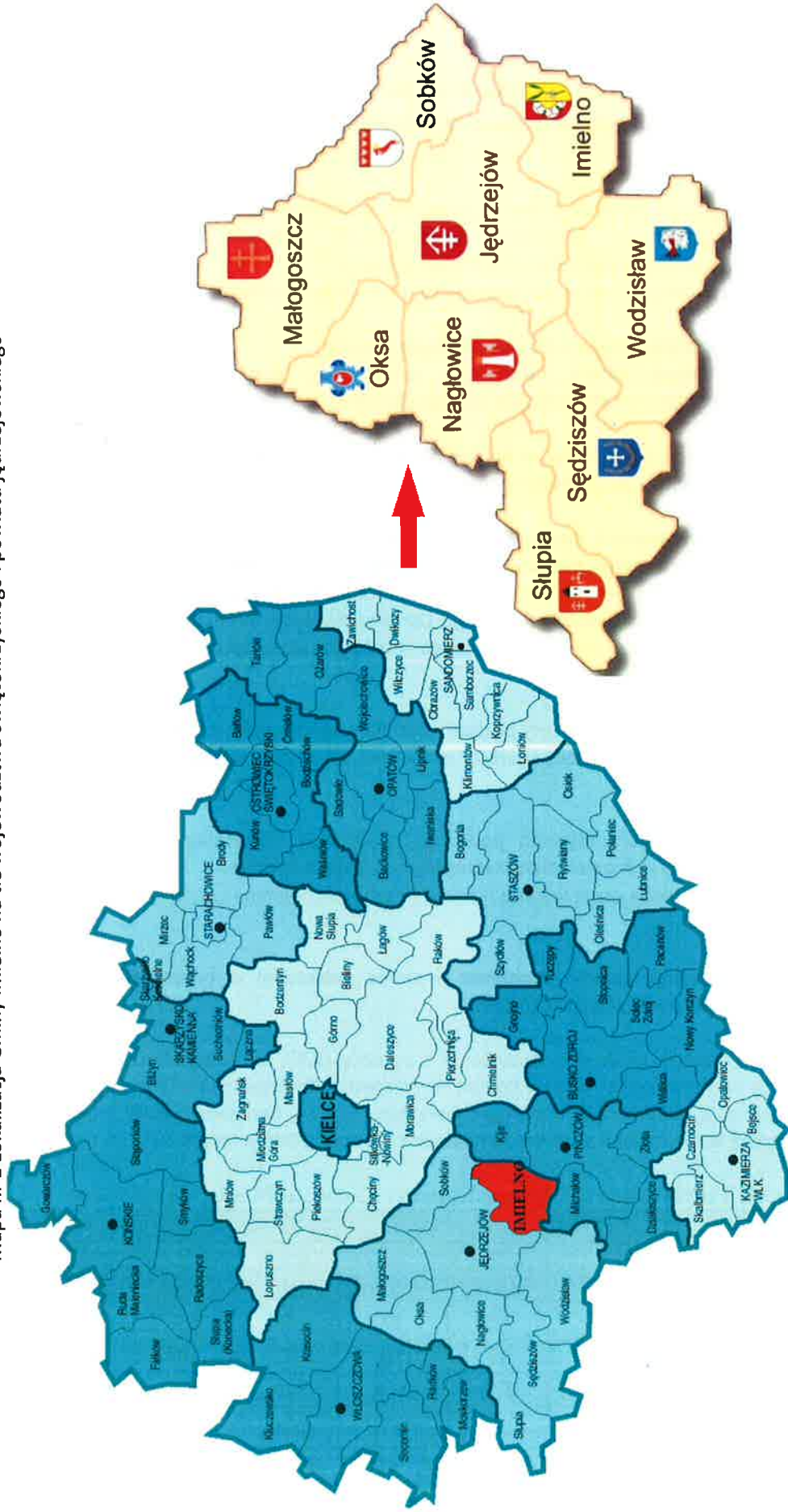
- rozwój inteligentny – rozwój gospodarki opartej na wiedzy i innowacji;
- rozwój zrównoważony – wspieranie gospodarki efektywniej korzystającej z zasobów,
- bardziej przyjaznej środowisku i bardziej konkurencyjnej;
- rozwój sprzyjający włączeniu społecznemu – wspieranie gospodarki charakteryzującej się wysokim poziomem zatrudnienia i zapewniającej spójność gospodarczą, społeczną i terytorialną”.

W ramach Programu Rewitalizacji podejmujemy szereg działań wpisujących się w Strategię „EUROPA 2020”, tj. m.in.:

- wspieramy kształcenie i uczenie się przez całe życie,
- inwestycje w energię odnawialną m.in. panele fotowoltaiczne, termomodernizacja budynków użyteczności publicznej i prywatnych,
- zwiększenie kwalifikacji zawodowych.

Program Rewitalizacji dla Gminy Imielno na lata 2019-2023

Mapa nr 1 Lokalizacja Gminy Imielno na tle województwa świętokrzyskiego i powiatu jędrzejowskiego



Źródło: opracowanie własne

2. Diagnoza czynników i zjawisk kryzysowych służąca wyznaczeniu granic obszaru zdegradowanego i obszaru rewitalizacji

Streszczenie diagnozy

1. Diagnoza wskazuje podział gminy na jednostki struktury wewnętrznej

a) Sposób wyznaczenie jednostek planistycznych służących badaniu zróżnicowania wewnątrzgminnego i uzasadniono metodę podziału

W diagnozie podstawową jednostką planistyczną są jednostki pomocnicze gminy tj.: sołectwa

b) Przestrzenne zróżnicowanie diagnozowanych zjawisk

W diagnozie dokonano analizy problemów społecznych, gospodarczych, środowiskowych, technicznych i funkcjonalno-przestrzennych występujących na terenie wszystkich sołectw.

c) Diagnoza dotyczy całej gminy, w tym obszarów niezamieszkałych

Diagnozie zostały poddane całe jednostki pomocnicze, w tym terenie niezamieszkałe.

2. Diagnoza gminy zawiera analizę sfery społecznej

a) diagnoza zawiera analizę (ilościową i jakościową) zjawisk społecznych

Analizując sferę społeczną wzięto m.in. pod uwagę w szczególności dane dot. bezrobocia, ubóstwa, liczby osób korzystających z pomocy Gminnego Ośrodka Pomocy Społecznej w Imielnie, niskiego poziomu edukacji, a także niewystarczającego poziomu uczestnictwa w życiu publicznym i kulturalnym.

b) diagnoza wykazuje niekorzystny poziom mierników poszczególnych zjawisk

Diagnoza pokazuje trendy zachodzące w sferze społecznej np. analizy demograficzne, wzrost/spadek bezrobocia, przestępczości, itp.

c) diagnoza identyfikuje czynniki powodujące sytuację kryzysową w sferze społecznej w odniesieniu do jednostek planistycznych podlegające analizie

Diagnoza porównuje ze sobą poszczególne jednostki pomocnicze gminy i w ten sposób określa skalę potrzeb społecznych.

d) diagnoza definiuje główne problemy w sferze społecznej w odniesieniu do jednostek planistycznych podlegających analizie

W 2017 roku najczęstszą przyczyną korzystania z pomocy GOPS była niepełnosprawność. Z tego powodu pomoc otrzymało 412 rodziny. Kolejnymi najczęstszymi przyczynami korzystania z pomocy były bezradność w sprawach opiekuńczo-wychowawczych (409), bezrobocie (188). Poniższa tabela prezentuje ogólną liczbę rodzin i osób korzystających z pomocy GOPS w latach 2015-2017.

Tabela 1 Liczba rodzin i osób korzystających z pomocy GOPS w latach 2013-2015

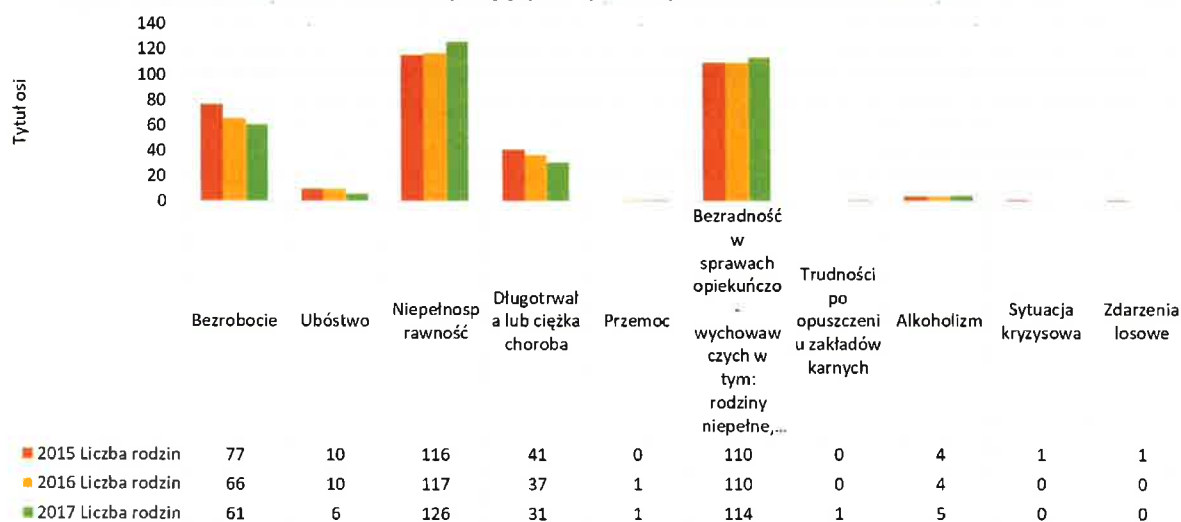
Wyszczególnienie	2015		2016		2017	
	Liczba osób	Liczba rodzin	Liczba osób	Liczba rodzin	Liczba osób	Liczba rodzin
Bezrobocie	238	77	205	66	188	61
Ubóstwo	12	10	12	10	8	6
Niepełnosprawność	372	116	370	117	412	126
Długotrwała lub ciężka choroba	117	41	104	37	73	31
Przemoc	0	0	2	1	1	1

Program Rewitalizacji dla Gminy Imielno na lata 2019-2023

Bezradność w sprawach opiekuńczo-wychowawczych w tym: rodziny niepełne, rodziny wielodzietne	401	110	401	110	409	114
Trudności po opuszczeniu zakładów karnych	0	0	0	0	4	1
Alkoholizm	12	4	12	4	10	5
Sytuacja kryzysowa	6	1	0	0	0	0
Zdarzenia losowe	4	1	0	0	0	0

Źródło: dane GOPS w Imielnie

Wykres 1 Liczba rodzin korzystających z pomocy GOPS w latach 2013-2015



Źródło: dane GOPS w Imielnie

3. Diagnoza zawiera analizę sfery gospodarczej, środowiskowej, funkcjonalno-przestrzennej, technicznej
 - a) **diagnoza zawiera analizę (ilościową i jakościową) zjawisk gospodarczych, środowiskowych, przestrzenno-funkcyjnych, technicznych**

Przedstawiono w dalszej części diagnozy analizę ilościową i jakościową w podziale na jednostki pomocnicze i porównano je w zakresie stopnia przedsiębiorczości, kondycji lokalnych firm, dostęp do sieci wodociągowej, kanalizacyjnej, itd.

- b) **diagnoza identyfikuje czynniki powodujące sytuację kryzysową w sferze gospodarczej, środowiskowej, funkcjonalno-przestrzennej, technicznej w odniesieniu do jednostek planistycznych podlegających analizie.**

Czynnikami tymi są:

- niewystarczające środki finansowe na realizację zadań samorządowych,
- starzenie się społeczeństwa,
- mała liczba firm na lokalnym rynku,
- niska świadomość społeczna.

- c) **diagnoza definiuje główne problemy w sferze gospodarczej, środowiskowej, funkcjonalno-przestrzennej, technicznej w odniesieniu do jednostek planistycznych podlegających analizie.**

Program Rewitalizacji dla Gminy Imielno na lata 2019-2023

Główne problemy na terenie gminy:

- niepełnosprawność,
- bezradność w sprawach opiekuńczo-wychowawczych
- bezrobocie,
- ubóstwo,
- niska przedsiębiorczość,
- mała liczba miejsc pracy na lokalnym rynku,
- słaba aktywność organizacji pozarządowych,
- brak kanalizacji,
- zły stan dróg lokalnych,
- niewystarczający dostęp do wysokiej jakości infrastruktury sportowej, rekreacyjnych, zdrowotnej, edukacyjnej, kulturalnej.

4. Diagnoza pozwala na wskazania delimitacji obszaru zdegradowanego

Obszary zdegradowane wskazują na występowanie na ich terenie problemów w sferze gospodarczej, środowiskowej, funkcjonalno-przestrzennej, technicznej w odniesieniu do jednostek planistycznych podlegających diagnozie.

5. Na podstawie przeprowadzonej diagnozy wyznaczono obszar rewitalizacji

- W Programie jako obszar zdegradowany wyznaczono sołectwa: Bełk, Borszowice, Grudziny, Helenówka, Imielnica, Imielno, Karczunek, Mierzwin, Motkowice, Opatkowice Pojałowskie, Opatkowice Murowane, Sobowice, Stawy, Zegartowice,
 - Obszar rewitalizacji tworzą:
 - podobszar nr 1 sołectwo Imielno,
 - podobszar nr 2 – sołectwo Mierzwin,
 - podobszar nr 3 – sołectwo Motkowice.
- a) Obszar rewitalizacji nie przekracza 20% powierzchni gminy i nie obejmuje więcej niż 30% jej mieszkańców.
- b) W pogłębionej diagnozie przedstawiono uzasadnienie wskazania tych obszarów.

Analiza ilościowa i jakościowa problemów społecznych na terenie Gminy Imielno

Gmina Imielno to gmina wiejska w województwie świętokrzyskim, w powiecie jędrzejowskim. Siedzibą Urzędu Gminy jest Imielno. W latach 1975 - 1998 gmina położona była w województwie kieleckim. W skład gminy wchodzi 22 sołectwa: Bełk, Borszowice, Dalechowy, Dzierszyn, Grudziny, Helenówka, Imielnica, Imielno, Jakubów, Karczunek, Kawęczyn, Mierzwin, Motkowice, Opatkowice Cysterskie, Opatkowice Pojałowskie, Opatkowice Drewniane, Opatkowice Murowane, Rajchotka, Sobowice, Stawy, Wygoda, Zegartowice. Z gminą Imielno graniczą: od strony zachodniej –gmina Wodzisław, gmina Jędrzejów, północnej – gmina Sobków, wszystkie położone w powiecie jędrzejowskim oraz gminy należące do powiatu pińczowskiego: gmina Kije i gmina Pińczów graniczące od strony wschodniej oraz gmina Michałów sąsiadująca z gminą Imielno od południa.

Mapa nr 2: Gmina Imielno



Powierzchnia gminy stanowi 101,01 km², w tym: użytki rolne 82%, użytki leśne 9%. Gmina stanowi 8,036 % powierzchni powiatu jędrzejowskiego. Gmina Imielno posiada wysokie walory turystyczne i rekreacyjne. Gmina położona jest w fragmencie rozległej jednostki tektonicznej zwanej Niecką Nidziańską. Teren gminy znajdujący się w regionie Niecki Nidy obejmuje dwa subregiony: Płaskowyż Jędrzejowski zajmujący 80% powierzchni i występujący w północno - zachodniej części gminy oraz Dolinę Nidy obejmującą 20% powierzchni w części południowo wschodniej. Cały obszar gminy należy do zlewni rzeki Wisły. We wschodniej części gminy z północy na południe przepływa rzeka Nida. Część wschodnia należąca do Doliny Nidy ma charakter zabagnionej doliny z licznymi terasami. W tym rejonie utworzony został Nadnidziański Park Krajobrazowy o powierzchni 22 875 ha posiadający 17 559 ha otuliny. Część Parku oraz jego otuliny wchodzi w obszar gminy. Tereny te objęte są również obszarami Natura 2000. W sąsiedztwie ale poza jej granicami, od strony południowej, rozciąga się Kozubowski Park Krajobrazowy, a po stronie wschodniej Szaniecki Park Krajobrazowy. Powyższe parki tworzą Zespół Parków Krajobrazowych.

Liczba osób korzystających z pomocy GOPS w poszczególnych sołectwach w latach 2015-2017.

W ostatnich latach zaobserwować można stopniowy spadek liczby rodzin korzystających z pomocy GOPS w Imielnie. W roku 2017 z pomocy GOPS skorzystało 297 rodzin, to o trzy rodziny mniej niż rok wcześniej oraz o 10 rodzin mniej niż 2 lata wcześniej. Skala tej pomocy była największa w następujących sołectwach:

- Motkowice - 33 rodziny (86 osób) w 2017, 34 rodziny (93 osób) w 2016r.
- Sobowice – 25 rodzin (90 osób) w 2017, 26 rodzin (88 osób) w 2016r.
- Stawy – 27 rodzin (91 osób) w 2017, 24 rodziny (82 osób) w 2016r.
- Imielnica - 23 rodziny (86 osób) w 2017, 22 rodziny (88 osób) w 2016r.

Program Rewitalizacji dla Gminy Imielno na lata 2019-2023

- Helenówka – 23 rodziny (96 osób) w 2017, 20 rodzin (85 osób) w 2016r.

Tabela 2 Liczba rodzin i osób korzystających z pomocy GOPS w latach 2015-2017 w podziale na sołectwa

Sołectwo	2015		2016		2017	
	Liczba osób	Liczba rodzin	Liczba osób	Liczba rodzin	Liczba osób	Liczba rodzin
Bełk	81	21	79	23	72	21
Borszowice	86	25	79	22	71	20
Dalechowy	17	5	13	4	20	5
Dzierszyn	30	8	29	9	14	4
Grudzyń	33	9	32	9	32	9
Helenówka	87	19	85	20	96	23
Imielnica	87	23	88	22	86	23
Imielno	32	12	49	18	44	14
Jakubów	60	16	64	18	52	18
Karczunek	34	11	37	13	36	13
Kawęczyn	3	1	3	1	3	1
Mierzwin	43	13	52	15	47	14
Motkowice	104	40	93	34	86	33
Opatkowice Cysterskie	6	2	6	2	6	2
Opatkowice Pojałowskie	5	2	5	2	5	2
Opatkowice Drewniane	22	5	17	4	15	3
Opatkowice Murowane	68	19	54	16	71	20
Rajchotka	5	1	5	1	4	1
Sobowice	102	28	88	26	90	25
Stawy	91	28	82	24	91	27
Wygoda	27	10	26	11	20	11
Zegartowice	28	9	23	6	27	8
	1051	307	1009	300	988	297

Źródło: analiza własna na podstawie danych GOPS w Imielnie

Liczba dzieci i młodzieży korzystająca z dożywiania w latach 2013-2015.

Ustawa z dnia 12 marca 2004 roku o pomocy społecznej nakłada na gminę jako zadanie obowiązkowe dożywianie dzieci oraz zapewnienia posiłku osobom jego pozbawionym, zwłaszcza jeżeli chodzi o osoby z terenów objętych wysokim poziomem bezrobocia i ze środowisk wiejskich. Duże wsparcie finansowe na realizację tego zadania gmina może pozyskać dzięki Uchwale Rady Ministrów z dnia 10 grudnia 2013 r. w sprawie ustanowienia wieloletniego programu wspierania finansowego gmin w zakresie dożywiania, „Pomoc państwa w zakresie dożywiania”, na lata 2014-2020 (M.P.2013 poz. 1024).

Liczba dzieci i młodzieży korzystających z dożywiania w gminie Imielno w ostatnich latach powiększa się. Ilościowo zjawisko to jest największe w sołectwie Sobowice 50 dzieci, tj. 11,29% ogółu dzieci korzystających z dożywiania. Kolejne sołectwa to:

- Stawy – 47 tj. 10,61% ogółu dzieci korzystających z dożywiania,
- Motkowice – 43 osoby (9,71%),
- Borszowice - 36 osób (8,13%),

Program Rewitalizacji dla Gminy Imielno na lata 2019-2023

- Helenówka- 35 osób (7,90%).

Tabela 3 Liczba dzieci i młodzieży korzystająca z dożywiania w latach 2015-2017 z podziałem na sołectwa

L.p.	Sołectwo	2015		2016		2017	
1.	Bełk	38	9,11%	30	7,35%	34	7,67%
2.	Borszowice	33	7,91%	32	7,84%	36	8,13%
3.	Dalechowy	7	1,68%	11	2,70%	10	2,26%
4.	Dzierszyn	8	1,92%	7	1,72%	8	1,81%
5.	Grudzyny	16	3,84%	5	1,23%	14	3,16%
6.	Helenówka	34	8,15%	39	9,56%	35	7,90%
7.	Imielnica	32	7,67%	34	8,33%	34	7,67%
8.	Imielno	14	3,36%	17	4,17%	13	2,93%
9.	Jakubów	28	6,71%	28	6,86%	31	7,00%
10.	Karczunek	7	1,68%	6	1,47%	8	1,81%
11.	Kawęczyn	0	0,00%	1	0,25%	2	0,45%
12.	Mierzwin	16	3,84%	19	4,66%	24	5,42%
13.	Motkowice	54	12,95%	44	10,78%	43	9,71%
14.	Opatkowice Cysterskie	2	0,48%	2	0,49%	2	0,45%
15.	Opatkowice Pojałowskie	0	0,00%	1	0,25%	1	0,23%
16.	Opatkowice Drewniane	13	3,12%	11	2,70%	8	1,81%
17.	Opatkowice Murowane	26	6,24%	25	6,13%	28	6,32%
18.	Rajchotka	1	0,24%	1	0,25%	1	0,23%
19.	Sobowice	47	11,27%	46	11,27%	50	11,29%
20.	Stawy	26	6,24%	34	8,33%	47	10,61%
21.	Wygoda	5	1,20%	5	1,23%	6	1,35%
22.	Zegartowice	10	2,40%	10	2,45%	8	1,81%
		417	100,00%	408	100,00%	443	100,00%

Źródło: analiza własna na podstawie danych GOPS

Liczba osób w poszczególnych sołectwach, która skorzystała z zasiłków stałych, okresowych, celowych w latach 2015-2017.

Zasiłek stały jest świadczeniem pieniężnym pomocy społecznej, które przysługuje pełnoletniej osobie samotnie gospodarującej, niezdolnej do pracy z powodu wieku lub całkowicie niezdolnej do pracy, jeżeli jej dochód jest niższy od kryterium dochodowego osoby samotnie gospodarującej oraz – pełnoletniej osobie pozostającej w rodzinie, niezdolnej do pracy z powodu wieku lub całkowicie niezdolnej do pracy, jeżeli jej dochód, jak również dochód na osobę w rodzinie są niższe od kryterium dochodowego na osobę w rodzinie.

W gminie Imielno wzrosła w ostatnich latach liczba osób korzystających z zasiłku stałego (wzrost względem roku 2015 o 8 osób). Najwięcej osób w 2017r. pobierało to świadczenie w: sołectwach Motkowice i Stawy.

Program Rewitalizacji dla Gminy Imielno na lata 2019-2023

Tabela 4 Liczba osób korzystająca z zasiłku stałego w poszczególnych sołectwach Gminy Imielno w roku 2015-2017

Sołectwo	2015	2016	2017
	Stały		
Bełk	3	3	3
Borszowice	0	2	2
Dalechowy	0	1	1
Dzierszyn	0	0	0
Grudziny	0	0	0
Helenówka	2	3	3
Imielnica	0	0	0
Imielno	1	2	2
Jakubów	2	2	1
Karczunek	0	1	1
Kawęczyn	0	0	0
Mierzwin	1	1	1
Motkowice	6	8	7
Opatkowice Cysterskie	0	0	0
Opatkowice Pojałowskie	0	1	1
Opatkowice Drewniane	0	0	0
Opatkowice Murowane	1	1	0
Rajchotka	0	0	0
Sobowice	2	2	3
Stawy	3	4	6
Wygoda	5	4	4
Zegartowice	2	1	1

Źródło: analiza własna na podstawie danych GOPS w Imielnie

Zasiłek okresowy jest świadczeniem pieniężnym pomocy społecznej, które przysługuje w szczególności ze względu na długotrwałą chorobę, niepełnosprawność, bezrobocie, możliwość utrzymania lub nabycia uprawnień do świadczeń z innych systemów zabezpieczenia społecznego, osobie samotnie gospodarującej albo rodzinie, których dochód jest niższy od kryterium dochodowego. Kwota zasiłku okresowego zarówno dla osoby samotnie gospodarującej jak i dla osób w rodzinie nie może być niższa niż ; 50 % różnicy między kryterium dochodowym osoby samotnie gospodarującej a dochodem tej osoby i kryterium dochodowym rodziny a dochodem tej rodziny.

W ostatnich latach obserwujemy ciągłe wahania liczby osób korzystających z zasiłków okresowych. W 2017r. najwięcej 10 osób (22% ogółu), które skorzystało z tego świadczenia to mieszkańcy Młotkowic.

Tabela 5 Liczba osób korzystająca z zasiłku okresowego w poszczególnych sołectwach Gminy Imielno w roku 2015 - 2017

Sołectwo	2015	2016	2017
Okresowy			
Bełk	5	2	3
Borszowice	2	5	4
Dalechowy	1	2	1

Program Rewitalizacji dla Gminy Imielno na lata 2019-2023

Dzierszyn	0	0	0
Grudzyny	2	0	2
Helenówka	5	2	3
Imielnica	3	1	3
Imielno	3	0	4
Jakubów	1	0	0
Karczunek	2	1	2
Kawęczyn	0	0	0
Mierzwin	2	3	2
Motkowice	13	6	10
Opatkowice Cysterskie	0	0	0
Opatkowice Pojałowskie	0	1	0
Opatkowice Drewniane	2	3	2
Opatkowice Murowane	2	2	3
Rajchotka	0	0	0
Sobowice	4	1	1
Stawy	2	2	2
Wygoda	1	1	0
Zegartowice	1	1	2
RAZEM	51	33	44

Źródło: analiza własna na podstawie danych GOPS w Imielnie

Zasiłek celowy to świadczenie fakultatywne przyznawane na zaspokojenie niezbędnej potrzeby bytowej, a w szczególności na pokrycie części lub całości kosztów zakupu żywności, leków i leczenia, opatu, odzieży, niezbędnych przedmiotów użytku domowego, drobnych remontów i napraw w mieszkaniu, a także kosztów pogrzebu. W roku 2017 spadła liczba osób pobierających ten zasiłek. Spośród sołectw zjawisko to było największe w:

- Sołectwie Helenówka w 2017r. z zasiłku celowego skorzystało tu 49 osób tj. 10,43% ogółu korzystających,
- Bełk – 45 osób tj. 9,54% ogółu korzystających,
- Imielnica – 43 osoby tj. 9,15% ogółu korzystających,
- Borszowice – 38 osób tj. 8,09% ogółu korzystających,
- Motkowice – 38 osób ,
- Sobowice – 32 osoby.

Tabela 6 Liczba osób korzystająca z zasiłku celowego w poszczególnych sołectwach Gminy Imielno w roku 2015 - 2017

	2015	2016	2017
Sołectwo		Celowy	
Bełk	14	72	45
Borszowice	50	84	38
Dalechowy	8	17	8
Dzierszyn	11	31	4
Grudzyny	19	28	24
Helenówka	33	81	49
Imielnica	22	83	43

Program Rewitalizacji dla Gminy Imielno na lata 2019-2023

Imielno	30	28	19
Jakubów	31	51	22
Karczunek	7	15	17
Kawęczyn	0	3	0
Mierzwin	29	38	30
Motkowice	49	89	38
Opatkowice Cysterskie	1	5	10
Opatkowice Pojałowskie	0	1	1
Opatkowice Drewniane	18	26	9
Opatkowice Murowane	20	43	16
Rajchotka	6	6	5
Sobowice	42	85	32
Stawy	27	70	31
Wygoda	11	23	9
Zegartowice	26	27	20
RAZEM	454	906	470

Źródło: analiza własna na podstawie danych GOPS w Imielnie

Liczba osób korzystająca z zasiłków GOPS z powodu bezrobocia w poszczególnych sołectwach gminy Imielno w latach 2015-2017

Zmalała w 2017r. (względem 2016r i 2015r) liczba osób korzystających z zasiłku GOPS z tytułu bezrobocia (spadek o 71 rodzin). Najwięcej rodzin pobierających świadczenie z powodu bezrobocia zamieszkiwało sołectwa:

- Motkowice - 17 osób co stanowiło 17,91% wszystkich osób korzystających z pomocy z powodu bezrobocia,
- Bełk – 11 osób co stanowiło 10,65% wszystkich osób korzystających z pomocy z powodu bezrobocia,
- Stawy – 11 osób,
- Opatkowice Murowane – 10 osób (8,77%),
- Imielnica – 9 osób,
- Karczunek 8 osób (7,02%) i Imielno 7 osób (6,14%).

Tabela 7 Liczba osób korzystająca z zasiłków z powodu bezrobocia w latach 2015-2017

L.p.	Sołectwa	Bezrobocie		
		2015	2016	2017
1.	Bełk	15	11	11
2.	Borszowice	6	4	2
3.	Dalechowy	3	3	3
4.	Dzierszyn	5	7	6
5.	Grudziny	9	3	3
6.	Helenówka	15	10	6
7.	Imielnica	14	14	9
8.	Imielno	8	6	7
9.	Jakubów	0	1	1
10.	Karczunek	11	7	8
11.	Kawęczyn	0	0	0

Program Rewitalizacji dla Gminy Imielno na lata 2019-2023

12.	Mierzwin	1	0	0
13.	Motkowice	37	25	17
14.	Opatkowice Cysterskie	7	0	0
15.	Opatkowice Pojałowskie	1	1	0
16.	Opatkowice Drewniane	7	6	6
17.	Opatkowice Murowane	11	11	10
18.	Rajchotka	5	4	4
19.	Sobowice	13	8	5
20.	Stawy	12	10	11
21.	Wygoda	2	5	3
22.	Zegartowice	3	0	2
	RAZEM	185	136	114

Źródło: analiza własna na podstawie danych GOPS w Imielnie

Liczba osób korzystająca z zasiłków GOPS z powodu ubóstwa w poszczególnych sołectwach gminy Imielno w latach 2015-2017

W ostatnich latach nieznacznie spadła liczba osób pobierających zasiłki z tytułu ubóstwa na terenie gminy Imielno. Najwięcej osób pobierających zasiłek z tego powodu zamieszkuje sołectwa: Sobowice i Motkowice, Imielno, Jakubów, Bełk, Borszowice.

Tabela 8 Liczba osób korzystająca z zasiłków z powodu ubóstwa w latach 2015-2017

L.p.	Sołectwa	Ubóstwo		
		2015	2016	2017
1.	Bełk	1	1	1
2.	Borszowice	1	1	1
3.	Dalechowy	0	0	0
4.	Dzierszyn	0	0	0
5.	Grudzyń	0	0	0
6.	Helenówka	0	0	0
7.	Imielnica	2	0	0
8.	Imielno	2	2	1
9.	Jakubów	1	1	1
10.	Karczunek	1	1	1
11.	Kawęczyn	0	0	0
12.	Mierzwin	0	0	0
13.	Motkowice	2	2	2
14.	Opatkowice Cysterskie	0	0	0
15.	Opatkowice Pojałowskie	0	1	0
16.	Opatkowice Drewniane	0	0	0
17.	Opatkowice Murowane	0	0	0
18.	Rajchotka	0	0	0
19.	Sobowice	2	3	3
20.	Stawy	1	1	1
21.	Wygoda	0	0	0
22.	Zegartowice	0	0	0

Program Rewitalizacji dla Gminy Imielno na lata 2019-2023

	RAZEM	13	13	11
--	--------------	-----------	-----------	-----------

Źródło: analiza własna na podstawie danych GOPS w Imielnie

Liczba osób korzystająca z zasiłków GOPS z powodu niepełnosprawności w poszczególnych sołectwach gminy Imielno w latach 2015-2017.

Wzrasta w gminie liczba osób korzystająca z zasiłku GOPS z tytułu niepełnosprawności. W 2017r. było to 295 osób, o 17 osób więcej niż rok wcześniej. Problem ten dotyczy przede wszystkim sołectw:

- Helenówka gdzie z pomocy z tego powodu w 2017r. korzystało 18 osób (o 11 więcej niż w roku 2016),
- Motkowice – 16 osób,
- Stawy – 24 osoby o 6 więcej niż w roku 2016,
- Mierzwin – 21 osób,
- Borszowice – 19 osób.

Szczegółowe dane w rozbiciu na sołectwa obrazuje poniższa tabela.

Tabela 9 Liczba osób korzystająca z zasiłków z powodu niepełnosprawności w latach 2013-2015

L.p.	Sołectwa	Niepełnosprawność		
		2015	2016	2017
1.	Bełk	20	22	16
2.	Borszowice	24	20	19
3.	Dalechowy	6	7	11
4.	Dzierszyn	0	3	1
5.	Grudziny	15	15	12
6.	Helenówka	39	33	48
7.	Imielnica	21	19	21
8.	Imielno	22	16	11
9.	Jakubów	3	9	13
10.	Karczunek	9	11	12
11.	Kawęczyn	1	3	3
12.	Mierzwin	14	21	21
13.	Motkowice	30	25	26
14.	Opatkowice Cysterskie	1	6	6
15.	Opatkowice Pojałowskie	3	1	4
16.	Opatkowice Drewniane	10	10	10
17.	Opatkowice Murowane	0	4	11
18.	Rajchotka	0	0	0
19.	Sobowice	12	14	11
20.	Stawy	25	18	24
21.	Wygoda	8	9	4
22.	Zegartowice	13	12	11
	RAZEM	276	278	295

Źródło: analiza własna na podstawie danych GOPS w Imielnie

Liczba osób korzystająca z zasiłków GOPS z powodu długotrwałej lub ciężkiej choroby w poszczególnych sołectwach gminy Imielno w latach 2015-2017.

Spadła względem roku 2016 liczba osób pobierająca zasiłek z powodu długotrwałej lub ciężkiej choroby. W 2017r. najwięcej rodzin skorzystało z tego wsparcia w sołectwie:

Program Rewitalizacji dla Gminy Imielno na lata 2019-2023

- Jakubów – 9 osób tj. 18,75% ogółu korzystających,
- Mierzwin, Motkowice, Borszowice – po 5 osób tj. 10,42% ogółu korzystających,
- Stawy, Imielnica, Opatkowice Murowane – po 4 osoby.

Szczegółowe dane w rozbiściu na sołectwa obrazuje poniższa tabela.

Tabela 10 Liczba osób korzystająca z zasiłków z powodu długotrwałej lub ciężkiej choroby w latach 2015-2017

L.p.	Sołectwa	Długotrwała lub ciężka choroba		
		2015	2016	2017
1.	Bełk	2	2	1
2.	Borszowice	13	9	5
3.	Dalechowy	0	0	0
4.	Dzierszyn	2	1	1
5.	Grudziny	0	0	1
6.	Helenówka	1	0	0
7.	Imielnica	16	12	4
8.	Imielno	1	2	0
9.	Jakubów	11	9	9
10.	Karczunek	0	0	0
11.	Kawęczyn	0	0	0
12.	Mierzwin	11	14	5
13.	Motkowice	7	7	5
14.	Opatkowice Cysterskie	0	0	0
15.	Opatkowice Pojałowskie	2	1	3
16.	Opatkowice Drewniane	2	2	0
17.	Opatkowice Murowane	5	6	4
18.	Rajchotka	0	0	0
19.	Sobowice	2	4	3
20.	Stawy	3	1	4
21.	Wygoda	1	1	3
22.	Zegartowice	1	0	0
		80	71	48

Źródło: analiza własna na podstawie danych GOPS w Imielnie

Liczba osób korzystająca z zasiłków GOPS z powodu bezradności w sprawach opiekuńczo-wychowawczych w poszczególnych sołectwach gminy Imielno w latach 2015-2017.

Wzrosła liczba osób pobierających zasiłek z powodu bezradności w sprawach opiekuńczo-wychowawczych. W 2017 roku z pomocy GOPS w Imielnie z tego powodu skorzystało 242 osoby, o 28 osób więcej niż rok wcześniej. Najwięcej osób pobierających zasiłek z tego powodu zamieszkuje sołectwa:

- Stawy – 36 osób,
- Imielnica – 27 osób,
- Motkowice – 22 osoby,
- Sobowice – 21 osób,
- Borszowice – 20 osób,
- Grudziny- 18 osób.

Szczegółowe dane w rozbiściu na sołectwa obrazuje poniższa tabela.

Program Rewitalizacji dla Gminy Imielno na lata 2019-2023

Tabela 11 Liczba osób korzystająca z zasiłków z powodu bezradności w sprawach opiekuńczo-wychowawczych w latach 2015-2017

L.p.	Sołectwa	Bezradność w sprawach opiekuńczo-wychowawczych		
		2015	2016	2017
1.	Bełk	15	14	10
2.	Borszowice	17	21	20
3.	Dalechowy	10	9	3
4.	Dzierszyn	7	7	3
5.	Grudzyń	7	10	18
6.	Helenówka	5	5	8
7.	Imielnica	14	17	27
8.	Imielno	3	10	10
9.	Jakubów	13	12	10
10.	Karczunek	2	2	3
11.	Kawęczyn	0	0	0
12.	Mierzwin	10	7	9
13.	Motkowice	14	14	22
14.	Opatkowice Cysterskie	2	5	5
15.	Opatkowice Pojałowskie	1	0	1
16.	Opatkowice Drewniane	2	0	0
17.	Opatkowice Murowane	15	12	15
18.	Rajchotka	5	4	4
19.	Sobowice	20	19	21
20.	Stawy	23	24	36
21.	Wygoda	5	4	4
22.	Zegartowice	16	18	13
		206	214	242

Źródło: analiza własna na podstawie danych GOPS w Imielnie

Liczba osób korzystająca z zasiłków GOPS z powodu alkoholizmu w latach 2015-2017

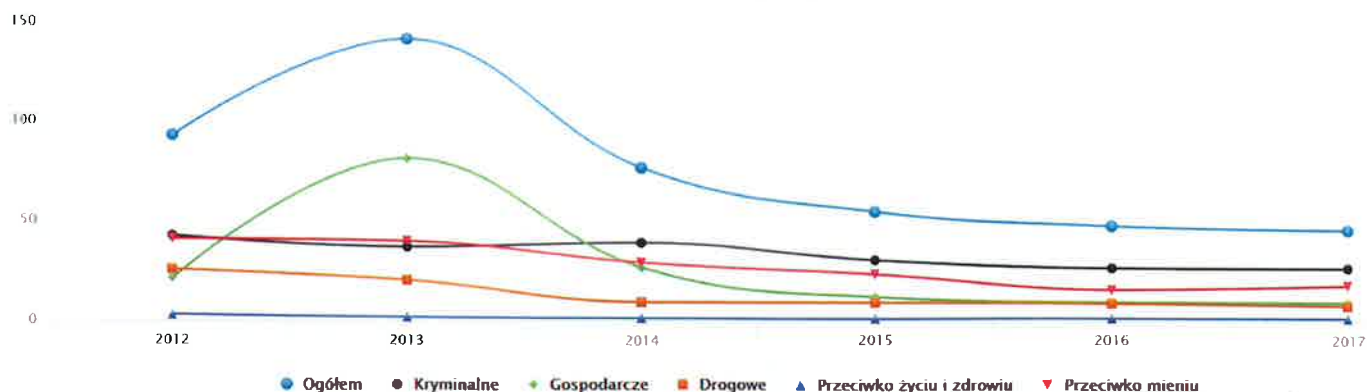
Wzrosła liczba osób otrzymujących wsparcie z powodu nadużycia alkoholu. W roku 2015 z pomocy GOPS z tego powodu korzystało 9 osób w chwili obecnej korzysta natomiast 15.

Liczba dokonanych przestępstw i wykroczeń na terenie gminy Imielno

W 2017 roku w gminie Imielno stwierdzono szacunkowo **46 przestępstw**. Oznacza to, że na każdych 1000 mieszkańców odnotowano **10,35 przestępstw**. Jest to wartość znacznie mniejsza od wartości dla województwa świętokrzyskiego oraz znacznie mniejsza od średniej dla całej Polski. Wskaźnik wykrywalności sprawców przestępstw dla wszystkich przestępstw ogółem w gminie Imielno wynosi 79,40% i jest porównywalny do wskaźnika wykrywalności dla województwa świętokrzyskiego oraz znacznie większy od wskaźnika dla całej Polski. W przeliczeniu na 1000 mieszkańców gminy Imielno najwięcej stwierdzono przestępstw o charakterze kryminalnym - 6,00 (wykrywalność 70%) oraz przeciwko mieniu - 4,03 (wykrywalność 59%). W dalszej kolejności odnotowano przestępstwa drogowe - 1,71 (98%), o charakterze gospodarczym - 2,08 (91%) oraz przeciwko życiu i zdrowiu - 0,28 (95%).

Program Rewitalizacji dla Gminy Imielno na lata 2019-2023

Wykres 2 Przestępstwa stwierdzone na terenie gminy Imielno w latach 2012-2017



Źródło: http://www.polskawliczbach.pl/gmina_lmielno#poziom-przest%4%99pczo%5%9Bci

Analiza demograficzna Gminy Imielno i poszczególnych sołectw

Gminę Imielno na koniec 2017r. zamieszkiwało 4526 osób, z czego 49,8% stanowią kobiety, a 50,2% mężczyźni. W latach 2010-2017 liczba mieszkańców wzrosła o blisko 4%. Średni wiek mieszkańców wynosi 41,5 lat i jest porównywalny do średniego wieku mieszkańców województwa świętokrzyskiego oraz porównywalny do średniego wieku mieszkańców całej Polski. 58,4% mieszkańców gminy Imielno jest w wieku produkcyjnym, 18,6% w wieku przedprodukcyjnym, a 23,0% mieszkańców jest w wieku poprodukcyjnym

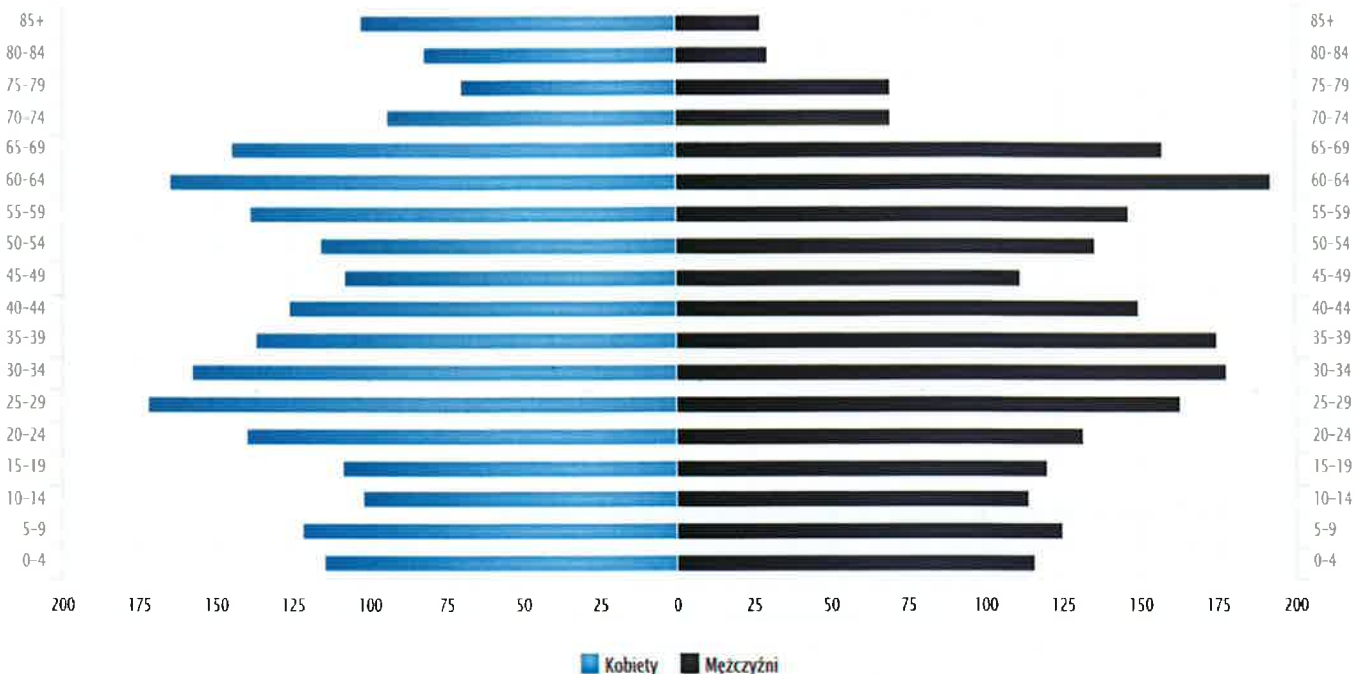
Tabela 12 Struktura ludności na terenie Gminy Imielno w latach 2013-2015

STRUKTURA LUDNOŚCI	2010	2011	2012	2013	2014	2015	2016	2017
Stan ludności ogółem, w tym:	4359	4381	4401	4428	4450	4474	4498	4526
Kobiety	2188	2200	2210	2223	2227	2242	2258	2270
Mężczyźni	2171	2181	2191	2205	2223	2232	2240	2256
Urodzenia żywe ogółem	43	41	56	39	36	58	46	50
Zgony ogółem	56	74	56	60	52	66	60	57
Przyrost naturalny	-13	-33	0	-21	-16	-8	-14	-7
Ludność w wieku przedprodukcyjnym (0-17 lat)	863	851	853	847	831	850	857	865
Ludność w wieku produkcyjnym (20-60 / 20-65)	2513	2559	2572	2597	2614	2611	2618	2600
Kobiety (20-60 lat) / Mężczyźni (20-65)	1107/1406	1126/1433	1139/1433	1145/1452	1154/1460	1156/1455	1163/1455	1155/1445
Ludność w wieku poprodukcyjnym	862	849	856	871	895	913	927	958
Kobiety (powyżej 60 lat) / Mężczyźni (powyżej 65 lat)	601/261	594/255	598/258	609/262	616/279	628/285	631/296	643/315

Źródło: Ewidencja ludności, Urząd Gminy w Imielnie

Program Rewitalizacji dla Gminy Imielno na lata 2019-2023

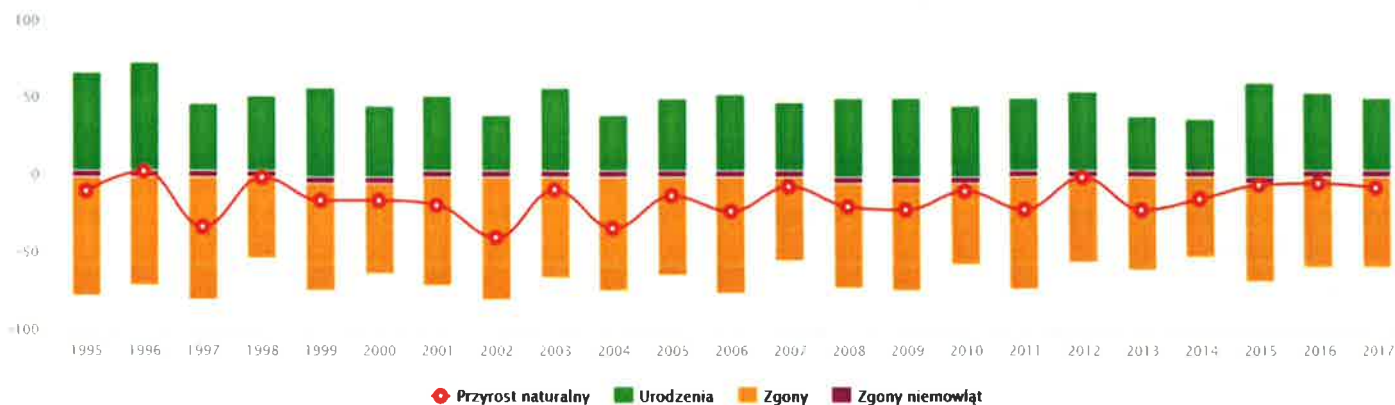
Wykres 3 Piramida wiekowa mieszkańców Gminy Imielno w 2017r.



Źródło: http://www.polskawliczbach.pl/gmina_Imielno#dane-demograficzne

Gmina Imielno ma ujemny przyrost naturalny wynoszący -7. Odpowiada to przyrostowi naturalnemu -1,80 na 1000 mieszkańców gminy Imielno. W 2017 roku urodziło się 50 dzieci, w tym 51,0% dziewczynek i 49,0% chłopców. Współczynnik dynamiki demograficznej, czyli stosunek liczby urodzeń żywych do liczby zgonów wynosi 0,81 i jest większy od średniej dla województwa oraz znacznie mniejszy od współczynnika dynamiki demograficznej dla całego kraju.

Wykres 4 Przyrost naturalny w latach 1995-2017



Źródło: http://www.polskawliczbach.pl/gmina_Imielno#dane-demograficzne

Najliczniejszym sołectwem w gminie są Motkowice 682 mieszkańców oraz Sobowice 363 mieszkańców. Najmniej liczne są sołectwa Rajchotka - 22 mieszkańców i Opatkowice Cysterskie – 30 mieszkańców.

Program Rewitalizacji dla Gminy Imielno na lata 2019-2023

Tabela 13 Procentowy podział liczby mieszkańców poszczególnych sołectw do ogółu mieszkańców Gminy Imielno

L.p.	Sołectw	2015	2016	2017	%
1.	Bełk	256	253	252	5,57%
2.	Borszowice	238	236	241	5,32%
3.	Dalechowy	159	159	158	3,49%
4.	Dzierszyn	146	151	154	3,40%
5.	Grudziny	144	143	140	3,09%
6.	Helenówka	261	264	265	5,86%
7.	Imielnica	234	234	237	5,24%
8.	Imielno	212	218	218	4,82%
9.	Jakubów	304	311	312	6,89%
10.	Karczunek	94	95	97	2,14%
11.	Kawęczyn	56	58	60	1,33%
12.	Mierzwin	191	195	193	4,26%
13.	Motkowice	671	675	682	15,07%
14.	Opatkowice Cysterskie	30	31	30	0,66%
15.	Opatkowice Pojałowskie	48	48	47	1,04%
16.	Opatkowice Drewniane	157	157	161	3,56%
17.	Opatkowice Murowane	280	278	282	6,23%
18.	Rajchotka	22	22	22	0,49%
19.	Sobowice	363	359	363	8,02%
20.	Stawy	344	347	338	7,47%
21.	Wygoda	144	144	149	3,29%
22.	Zegartowice	121	121	125	2,76%

Źródło: Analiza własna na podstawie danych Ewidencji ludności, Urząd Gminy w Imielnie

Kolejne tabele przedstawiają demografię w poszczególnych sołectwach w podziale na różne kategorie wiekowe w latach 2015-2017.

Program Rewitalizacji dla Gminy Imielno na lata 2019-2023

Tabela 14 Liczba mieszkańców w poszczególnych sołectwach – stan na 31.12.2015
Liczba mieszkańców w poszczególnych jednostkach pomocniczych Gminy Imielno- stan na koniec 2015

L.p.	Sołectwo	Przedział wiekowy																		Ludność ogółem			
		do 6 lat			7-15 lat			16-19			20-60			20-65			pow. 60				pow. 65		
		K	M	RAZEM	K	M	RAZEM	K	M	RAZEM	K	M	RAZEM	K	M	RAZEM	K	M	RAZEM		K	M	RAZEM
1.	Bełk	14	10	24	14	17	31	6	6	12	67	67	81	81	25	25	16	16	16	16	16	16	256
2.	Borszowice	7	12	19	11	15	26	4	4	8	54	54	70	70	44	44	17	17	17	17	17	17	238
3.	Dalechowy	1	5	6	5	10	15	8	5	13	46	46	49	49	19	19	11	11	11	11	11	11	159
4.	Dzierszyn	4	4	8	5	6	11	4	2	6	42	42	55	55	17	17	7	7	7	7	7	7	146
5.	Grudzyn	5	12	17	4	8	12	4	2	6	45	45	43	43	11	11	10	10	10	10	10	10	144
6.	Helenówka	9	8	17	12	20	32	4	12	16	68	68	91	91	27	27	10	10	10	10	10	10	261
7.	Imielnica	5	7	12	15	9	24	6	9	15	61	61	71	71	38	38	13	13	13	13	13	13	234
8.	Imielno	5	3	8	7	12	19	3	3	6	56	56	67	67	38	38	18	18	18	18	18	18	212
9.	Jakubów	8	21	29	13	19	32	5	10	15	76	76	91	91	41	41	20	20	20	20	20	20	304
10.	Karczunek	2	3	5	4	7	11	5	1	6	23	23	36	36	9	9	4	4	4	4	4	4	94
11.	Kawęczyn	2	3	5	3	0	3	0	0	0	14	14	16	16	12	12	6	6	6	6	6	6	56
12.	Mierzwin	9	10	19	10	11	21	3	0	3	46	46	68	68	24	24	10	10	10	10	10	10	191
13.	Motkowice	15	10	25	30	25	55	19	16	35	161	161	233	233	115	115	47	47	47	47	47	47	671
14.	Opatkowice Cysterskie	2	0	2	1	3	4	1	0	1	7	7	10	10	5	5	1	1	1	1	1	1	30
15.	Opatkowice Pojałowskie	2	1	3	1	0	1	0	0	0	12	12	17	17	11	11	4	4	4	4	4	4	48
16.	Opatkowice DREWNIANE	10	7	17	6	7	13	2	3	5	44	44	51	51	20	20	7	7	7	7	7	7	157
17.	Opatkowice Murowane	17	14	31	15	13	28	6	5	11	72	72	91	91	31	31	16	16	16	16	16	16	280
18.	Rajchołka	0	0	0	0	0	0	1	1	2	8	8	9	9	2	2	1	1	1	1	1	1	22
19.	Sobowice	18	18	36	17	19	36	9	11	20	82	82	111	111	53	53	25	25	25	25	25	25	363
20.	Stawy	19	16	35	13	12	25	7	6	13	93	93	107	107	47	47	24	24	24	24	24	24	344
21.	Wygoda	3	3	6	8	1	9	1	2	3	42	42	52	52	22	22	10	10	10	10	10	10	144
22.	Zegartowice	6	4	10	1	5	6	3	4	7	37	37	36	36	17	17	8	8	8	8	8	8	121
																							4475

Źródło: Ewidencja ludności, Urząd Gminy w Imielnie

Program Rewitalizacji dla Gminy Imielno na lata 2019-2023

Tabela 15 Liczba mieszkańców w poszczególnych sołectwach – stan na 31.12.2016
Liczba mieszkańców w poszczególnych jednostkach pomocniczych Gminy Imielno- stan na koniec 2016

L.p.	Sołectwo	Przedział wiekowy																		Ludność ogółem			
		do 6 lat			7-15 lat			16-19			20-60			20-65			pow. 60				pow. 65		
		K	M	RAZEM	K	M	RAZEM	K	M	RAZEM	K	M	RAZEM	K	M	RAZEM	K	M	RAZEM		K	M	RAZEM
1.	Bełk	13	10	23	14	13	27	7	9	16	66	66	85	85	24	24	24	24	24	12	12	12	253
2.	Borszowice	6	11	17	11	16	27	5	4	9	55	55	67	67	42	42	42	42	42	19	19	19	236
3.	Dalechowy	0	5	5	6	10	16	7	3	10	47	47	51	51	20	20	20	20	20	10	10	10	159
4.	Dzierszyn	7	4	11	4	6	10	3	1	4	43	43	58	58	17	17	17	17	17	8	8	8	151
5.	Grudzyń	7	11	18	4	8	12	3	2	5	43	43	41	41	13	13	13	13	13	11	11	11	143
6.	Helenówka	9	8	17	12	17	29	5	13	18	64	64	92	92	32	32	32	32	32	12	12	12	264
7.	Imielno	4	7	11	14	12	26	5	8	13	62	62	70	70	36	36	36	36	36	16	16	16	234
8.	Imielno	4	4	8	10	12	22	5	2	7	54	54	69	69	39	39	39	39	39	19	19	19	218
9.	Jakubów	11	21	32	14	17	31	5	12	17	79	79	93	93	40	40	40	40	40	19	19	19	311
10.	Karczunek	3	3	6	3	6	9	6	2	8	22	22	36	36	10	10	10	10	10	4	4	4	95
11.	Kawęczyn	3	3	6	2	1	3	1	0	1	13	13	15	15	13	13	13	13	13	7	7	7	58
12.	Mierzwin	9	11	20	12	12	24	2	1	3	48	48	65	65	23	23	23	23	23	12	12	12	195
13.	Motkowie	16	14	30	32	24	56	12	16	28	165	165	232	232	114	114	114	114	114	50	50	50	675
14.	Opatkowie Cysterskie	1	0	1	2	3	5	1	0	1	7	7	10	10	5	5	5	5	5	2	2	2	31
15.	Opatkowie Pojałowskie	1	1	2	2	0	2	0	0	0	12	12	17	17	11	11	11	11	11	4	4	4	48
16.	Opatkowie DREWNIANE	8	8	16	10	8	18	1	3	4	44	44	51	51	19	19	19	19	19	5	5	5	157
17.	Opatkowie Murowane	17	11	28	16	14	30	5	6	11	74	74	89	89	28	28	28	28	28	18	18	18	278
18.	Rajchotka	0	0	0	0	0	0	1	0	1	8	8	10	10	2	2	2	2	2	1	1	1	22
19.	Sobowice	17	15	32	19	20	39	6	11	17	81	81	108	108	55	55	55	55	55	27	27	27	359
20.	Stawy	21	16	37	14	13	27	6	4	10	94	94	107	107	49	49	49	49	49	23	23	23	347
21.	Wygoda	4	2	6	7	1	8	0	1	1	47	47	52	52	21	21	21	21	21	9	9	9	144
22.	Żegartowice	5	5	10	2	5	7	3	3	6	35	35	37	37	18	18	18	18	18	8	8	8	121
																							4499

Źródło: Ewidencja ludności, Urząd Gminy Imielnie

Program Rewitalizacji dla Gminy Imielno na lata 2019-2023

Tabela 16 Liczba mieszkańców w poszczególnych sołectwach – stan na 31.12.2017
Liczba mieszkańców w poszczególnych jednostkach pomocniczych Gminy Imielno- stan na koniec 2017

L.p.	Sołectwo	Przedział wiekowy																Ludność ogółem								
		do 6 lat			7-15 lat			16-19			20-50			20-65			pow. 60			pow. 65						
		K	M	RAZEM	K	M	RAZEM	K	M	RAZEM	K	M	RAZEM	K	M	RAZEM	K		M	RAZEM	K	M	RAZEM			
1.	Bełk	15	10	25	14	10	24	7	13	20	65	65	65	82	82	82	24	24	24	82	82	82	12	12	12	252
2.	Borszowice	4	11	15	12	16	28	6	5	11	52	52	52	69	69	69	47	47	47	69	69	69	19	19	19	241
3.	Dalechowy	1	5	6	5	9	14	4	3	7	52	52	52	51	51	51	17	17	17	51	51	51	11	11	11	158
4.	Dzierszyn	9	3	12	4	5	9	2	2	4	44	44	44	59	59	59	18	18	18	59	59	59	8	8	8	154
5.	Grudzyn	6	9	15	3	8	11	2	3	5	63	63	63	40	40	40	13	13	13	40	40	40	12	12	12	140
6.	Helenówka	11	8	19	10	18	28	7	11	18	63	63	63	91	91	91	33	33	33	91	91	91	13	13	13	265
7.	Imielnica	6	8	14	13	10	23	6	8	14	61	61	61	71	71	71	37	37	37	71	71	71	17	17	17	237
8.	Imielno	5	6	11	9	14	23	5	2	7	55	55	55	66	66	66	37	37	37	66	66	66	19	19	19	218
9.	Jakubów	11	22	33	15	16	31	6	13	19	77	77	77	94	94	94	39	39	39	94	94	94	19	19	19	312
10.	Karczunek	5	2	7	2	6	8	5	2	7	24	24	24	36	36	36	10	10	10	36	36	36	5	5	5	97
11.	Kawęczyn	2	2	4	4	2	6	1	0	1	12	12	12	13	13	13	15	15	15	13	13	13	9	9	9	60
12.	Mierzwin	6	12	18	12	11	23	4	2	6	49	49	49	65	65	65	21	21	21	65	65	65	11	11	11	193
13.	Motkowice	17	15	32	28	26	54	16	13	29	161	161	161	231	231	231	122	122	122	231	231	231	53	53	53	682
14.	Opatkowice Cysterskie	1	0	1	2	3	5	0	0	0	7	7	7	10	10	10	5	5	5	10	10	10	2	2	2	30
15.	Opatkowice Pojałowskie	1	2	3	2	0	2	0	0	0	11	11	11	15	15	15	11	11	11	15	15	15	5	5	5	47
16.	Opatkowice Drewniane	9	10	19	10	7	17	1	3	4	44	44	44	50	50	50	20	20	20	50	50	50	7	7	7	161
17.	Opatkowice Murowane	15	12	27	19	12	31	4	7	11	75	75	75	90	90	90	30	30	30	90	90	90	18	18	18	282
18.	Rajchołka	0	0	0	0	0	0	1	0	1	8	8	8	10	10	10	2	2	2	10	10	10	1	1	1	22
19.	Sobowice	17	18	35	18	20	38	8	8	16	78	78	78	109	109	109	58	58	58	109	109	109	29	29	29	363
20.	Stawy	18	13	31	17	15	32	6	4	10	89	89	89	103	103	103	47	47	47	103	103	103	26	26	26	338
21.	Wygoda	4	3	7	7	3	10	0	1	1	47	47	47	53	53	53	21	21	21	53	53	53	10	10	10	149
22.	Zęgartowice	7	6	13	2	6	8	3	2	5	37	37	37	37	37	37	16	16	16	37	37	37	9	9	9	125
																										4526

Źródło: Ewidencja ludności, Urząd Gminy Imielnie

Program Rewitalizacji dla Gminy Imielno na lata 2019-2023

Analiza wzrostu/spadku liczby mieszkańców w poszczególnych sołectwach gminy Imielno w latach 2015-2017

Analizując dynamikę wzrostu/spadku liczby mieszkańców w poszczególnych sołectwach wzięto pod uwagę liczbę mieszkańców na koniec roku 2015 i 2017 i porównano je ze sobą. Ujemny wskaźnik mają sołectwa: Bełk (-4), Dalechowy (-1), Grudzyny (-4), Stawy (-6), Opatkowice Pojałowskie (-1).

Tabela 17 Liczba sołectw, w których nastąpił spadek liczby mieszkańców

I.p.	Sołectwo	2015	2016	2017	Wzrost spadek
1.	Bełk	256	253	252	-4
2.	Borszowice	238	236	241	3
3.	Dalechowy	159	159	158	-1
4.	Dzierszyn	146	151	154	8
5.	Grudzyny	144	143	140	-4
6.	Helenówka	261	264	265	4
7.	Imielnica	234	234	237	3
8.	Imielno	212	218	218	6
9.	Jakubów	304	311	312	8
10.	Karczunek	94	95	97	3
11.	Kawęczyn	56	58	60	4
12.	Mierzwin	191	195	193	2
13.	Motkowice	671	675	682	11
14.	Opatkowice Cysterskie	30	31	30	0
15.	Opatkowice Pojałowskie	48	48	47	-1
16.	Opatkowice Drewniane	157	157	161	4
17.	Opatkowice Murowane	280	278	282	2
18.	Rajchotka	22	22	22	0
19.	Sobowice	363	359	363	0
20.	Stawy	344	347	338	-6
21.	Wygoda	144	144	149	5
22.	Zegartowice	121	121	125	4

Źródło: analiza własna na podstawie danych Ewidencji Ludności Urząd Gminy w Imielnie

Analiza wzrostu/spadku liczby mieszkańców do 15 r. ż. w poszczególnych sołectwach gminy Imielno w latach 2015-2016

Analizując dynamikę wzrostu/spadku liczby mieszkańców do 15 r. ż. w poszczególnych sołectwach wzięto pod uwagę liczbę mieszkańców w wieku do 15 roku życia dla całej Gminy w 2017r -**772 osób tj. 17%** ogólnej liczby mieszkańców”. Sołectwa porównano ze sobą. W 9 sołectw liczba mieszkańców do 15 r. ż. jest niższa niż średnia dla gminy (poniżej 17%).tj.

- **Rajchotka -0,00%**
- Wygoda -11,41%
- Motkowice -12,61%
- Dalechowy - 12,66%
- Dzierszyn - 13,64%
- Imielno -15,60%
- Imielnica -15,61%
- Kawęczyn -16,67%
- Zegartowice -16,80%

Program Rewitalizacji dla Gminy Imielno na lata 2019-2023

Najmniej korzystnie wygląda sytuacja w sołectwie Rajchotka, gdzie nie ma dzieci do 15 roku życia a liczba osób w wieku SENIORA jest dość wysoka.

Tabela 18 Liczba mieszkańców do 15 roku życia w poszczególnych sołectwach Gminy Imielno

L.p.	Sołectwo	2015	2016	2017	Wzrost spadek	%
1.	Bełk	55	50	49	-6	19,44%
2.	Borszowice	45	44	43	-2	17,84%
3.	Dalechowy	21	21	20	-1	12,66%
4.	Dzierszyn	19	21	21	2	13,64%
5.	Grudzyń	29	30	26	-3	18,57%
6.	Helenówka	49	46	47	-2	17,74%
7.	Imielnica	36	37	37	1	15,61%
8.	Imielno	27	30	34	7	15,60%
9.	Jakubów	61	63	64	3	20,51%
10.	Karczunek	16	15	15	-1	15,46%
11.	Kawęczyn	8	9	10	2	16,67%
12.	Mierzwin	40	44	41	1	21,24%
13.	Motkowice	80	86	86	6	12,61%
14.	Opatkowice Cysterskie	6	6	6	0	20,00%
15.	Opatkowice Pojałowskie	4	4	5	1	10,64%
16.	Opatkowice Drewniane	30	34	36	6	22,36%
17.	Opatkowice Murowane	59	58	58	-1	20,57%
18.	Rajchotka	0	0	0	0	0,00%
19.	Sobowice	72	71	73	1	20,11%
20.	Stawy	60	64	63	3	18,64%
21.	Wygoda	15	14	17	2	11,41%
22.	Zegartowice	16	17	21	5	16,80%

Źródło: analiza własna na podstawie danych Ewidencji Ludności Urząd Gminy w Imielnie

Analiza wzrostu/spadku liczby mieszkańców w wieku SENIORA w poszczególnych sołectwach gminy Imielno w latach 2015-2017

Analizując dynamikę wzrostu/spadku liczby mieszkańców w wieku SENIORA w poszczególnych sołectwach wzięto pod uwagę liczbę mieszkańców w tym wieku dla całej Gminy **958 tj. 21,17% ogółu mieszkańców**. Sołectwa porównano ze sobą. W 9 sołectwach liczba mieszkańców w wieku SENIORA jest wyższa niż średnia dla gminy (powyżej 21,17%). Najmniej korzystna sytuacja występuje w sołectwie Kawęczyn gdzie ludność w wieku SENIORA stanowi aż 40% mieszkańców

- Borszowice - 27,39%
- Imielnica - 22,78%
- Imielno - 25,69%
- Kawęczyn- 40,00%
- Motkowice - 25,66%
- Opatkowice Cysterskie - 23,33%
- Opatkowice Pojałowskie - 34,04%
- Sobowice - 23,97%
- Stawy - 21,60%

Program Rewitalizacji dla Gminy Imielno na lata 2019-2023

Tabela 19 Procentowy udział mieszkańców w wieku SENIORA w poszczególnych sołectwach Gminy Imielno

L.p.	Sołectwo	2015	2016	2017	Wzrost spadek	%
1.	Bełk	41	36	36	-5	14,29%
2.	Borszowice	61	61	66	5	27,39%
3.	Dalechowy	30	30	28	-2	17,72%
4.	Dzierszyn	24	25	26	2	16,88%
5.	Grudziny	21	24	25	4	17,86%
6.	Helenówka	37	44	46	9	17,36%
7.	Imielnica	51	52	54	3	22,78%
8.	Imielno	56	58	56	0	25,69%
9.	Jakubów	61	59	58	-3	18,59%
10.	Karczunek	13	14	15	2	15,46%
11.	Kawęczyn	18	20	24	6	40,00%
12.	Mierzwin	34	35	32	-2	16,58%
13.	Motkowice	162	164	175	13	25,66%
14.	Opatkowice Cysterskie	6	7	7	1	23,33%
15.	Opatkowice Pojałowskie	15	15	16	1	34,04%
16.	Opatkowice Drewniane	27	24	27	0	16,77%
17.	Opatkowice Murowane	47	46	48	1	17,02%
18.	Rajchotka	3	3	3	0	13,64%
19.	Sobowice	78	82	87	9	23,97%
20.	Stawy	71	72	73	2	21,60%
21.	Wygoda	32	30	31	-1	20,81%
22.	Zegartowice	25	26	25	0	20,00%

Źródło: opracowanie własne na podstawie danych Ewidencji Ludności, Urząd Gminy w Imielnie

Bezrobocie rejestrowane na terenie gminy Imielno

W niżej wymienionych 3 sołectwach liczba osób zarejestrowanych w PUP w Jędrzejowie jako bezrobotne była w 2017r. największa:

- Motkowice – 25 osób
- Helenówka – 9 osób
- Imielnica – 9 osób

Biorąc pod uwagę procentowy udział osób bezrobotnych w 2017r. do ogółu liczby mieszkańców w wieku aktywności zawodowej najwyższy był w sołectwach:

- Zegartowice - 8,97%
- Wygoda - 8,00%
- Opatkowice Drewniane - 7,07%
- Kawęczyn - 6,90%
- Imielnica - 6,21%
- Imielno - 6,15%

Program Rewitalizacji dla Gminy Imielno na lata 2019-2023

Tabela 20 Liczba bezrobotnych w Gminie Imielno z podziałem na sołectwa w latach 2013 - 2017

L.p.	Sołectwo	2013			2014			2015			2016			2017		
		K	M	R	K	M	R	K	M	R	K	M	R	K	M	R
1.	Bełk	7	6	13	4	2	6	4	6	10	5	3	8	7	0	7
2.	Borszowice	2	7	9	3	4	7	3	3	6	1	1	2	1	1	2
3.	Dalechowy	2	4	6	1	1	2	6	2	8	3	3	6	5	1	6
4.	Dzierszyn	1	7	8	3	9	12	1	6	7	4	5	9	1	2	3
5.	Grudzyń	7	4	11	8	2	10	5	3	8	2	2	4	3	1	4
6.	Helenówka	4	6	10	6	3	9	6	3	9	6	2	8	5	4	9
7.	Imielnica	9	5	14	9	2	11	7	4	11	8	2	10	8	1	9
8.	Imielno	10	6	16	8	5	13	6	2	8	9	6	15	6	2	8
9.	Jakubów	7	3	10	7	6	13	2	3	5	3	4	7	1	2	3
10.	Karczunek	5	2	7	4	0	4	3	2	5	3	1	4	2	1	3
11.	Kawęczyn	1	1	2	0	1	1	0	1	1	0	1	1	1	1	2
12.	Mierzwin	4	3	7	4	3	7	1	3	4	3	1	4	3	1	4
13.	Motkowice	25	23	48	29	22	51	13	23	36	15	14	29	15	10	25
14.	Opatkowice Cysterskie	0	1	1	0	0	0	0	0	0	0	0	0	0	0	0
15.	Opatkowice Pojałowskie	0	2	2	1	1	2	0	1	1	0	0	0	0	1	1
16.	Opatkowice Drewniane	6	3	9	9	2	11	5	4	9	5	2	7	5	2	7
17.	Opatkowice Murowane	10	2	12	10	3	13	11	3	14	8	3	11	3	4	7
18.	Rajchotka	1	0	1	1	0	1	1	1	2	1	0	1	1	0	1
19.	Sobowice	6	7	13	5	4	9	5	5	10	1	3	4	4	1	5
20.	Stawy	11	10	21	13	2	15	10	4	14	9	2	11	4	1	5
21.	Wygoda	4	7	11	7	7	14	5	1	6	8	2	10	4	4	8
22.	Zegartowice	5	2	7	9	5	14	4	2	6	4	1	5	5	2	7

Źródło: Powiatowy Urząd Pracy w Jędrzejowie

Analiza kapitału społecznego

Kapitał społeczny zwykle oceniany jest w następujących kategoriach: aktywność obywatelska, mierzona między innymi udziałem w wyborach i organizacjach społecznych, zaradność mieszkańców, połączona z chęcią współpracy i pomagania innym (np. pomoc sąsiedzka), wzajemny poziom zaufania i bezpieczeństwa mieszkańców (również socjalnego), religijność oraz niski poziom występowania patologii społecznych. Analizując kapitał społeczny wzięto pod uwagę m.in.:

- działalność kulturalną na terenie Gminy Imielno,
- organizacje pozarządowe (stowarzyszenia, fundacje) działające w poszczególnych sołectwach,
- aktywność wyborczą.

Gmina Imielno posiada stosunkowo dużą ilość aktywnie działających organizacji pozarządowych. Na terenie Gminy działa 20 organizacji. Organizacja kreują życie społeczne i kulturowe na terenie gminy. Działalność organizacji skierowana jest na pogłębienie integracji społecznej, rozwój potencjału kulturowego gminy, rozwiązywanie problemów osób niepełnosprawnych oraz budowaniu tożsamości kulturowej regionu.

Program Rewitalizacji dla Gminy Imielno na lata 2019-2023

Tabela 21 Wykaz stowarzyszeń działających na terenie Gminy – stan na 30.11.2018r





L.p.	Nazwa organizacji	Ilość osób działających w organizacji
1.	Gminny Klub Sportowy Imielno	25
2.	Stowarzyszenie Eko-Karczunek	3
OSP		
1.	OSP Borszowice	12
2.	OSP Dalechowy	20
3.	OSP Dzieszyn	19
4.	OSP Grudzyny	27
5.	OSP Helenówka	19
6.	OSP Imielnica	16
7.	OSP Imielno	23
8.	OSP Jakubów	27
9.	OSP Mierzwin	14
10.	OSP Motkowice	27
11.	OSP Opatkowice Murowane	30
12.	OSP Sobowice	25
13.	OSP Stawy	23
14.	OSP Zegartowice	12
Koła Gospodyń Wiejskich		
1.	Koło Gospodyń Wiejskich w Motkowicach	8
2.	Koło Gospodyń Wiejskich w Grudzynach	16
3.	Koło Gospodyń Wiejskich w Sobowicach	18
4.	Koło Gospodyń Wiejskich w Borszowicach	17

Źródło: Urząd Gminy w Imielnie

Działalnością kulturalną na terenie Gminy Imielno zajmuje się Gminna Biblioteka Publiczna w Imielnie. Biblioteka ma na celu upowszechnianie wiedzy, czytelnictwa i kultury jako czynników mających wpływ na wzrost poziomu życia mieszkańców, poszanowanie i ochronę dziedzictwa kulturowego, gromadzą, opracowują, przechowują i udostępniają materiały biblioteczne.

Frekwencja wyborcza

W ostatnich wyborach samorządowych frekwencja wyborcza na terenie gminy wynosiła 54,36%. Uprawnionych do głosowania 3363 osób. Poniżej przedstawiamy frekwencję w podziale na obwody.

Obwód nr	Adres	Typ obwodu	Liczba			Frekwencja
			Uprawnionych	Kart wydanych	Głosów oddanych	
1	Urząd Gminy w Imielnie, ul. Cmentarna 7 Imielno	stały	1 591	937	935 58,77%	
2	Samorządowa Szkoła Podstawowa w Motkowicach, ul. Szkolna 2 Motkowice	stały	1 044	539	539 51,63%	
3	Samorządowa Szkoła Podstawowa w Mierzwinie, 11 Mierzwin	stały	545	247	247 45,32%	
4	Siraznica OSP w Opatkowicach Murowanych, 32 Opatkowice Murowane	stały	453	252	252 55,63%	

Źródło: <https://wybory2018.pkw.gov.pl/>

Program Rewitalizacji dla Gminy Imielno na lata 2019-2023

Analiza ilościowa problemów w sferze środowiskowej

Analizując aspekty środowiskowe wzięto pod uwagę w szczególności negatywne zjawiska dotyczące obecności odpadów stwarzających zagrożenie dla życia, zdrowia ludzi lub stanu środowiska (zwłaszcza na obszary chronione).

Azbest pozostający do utylizacji na terenie gminy

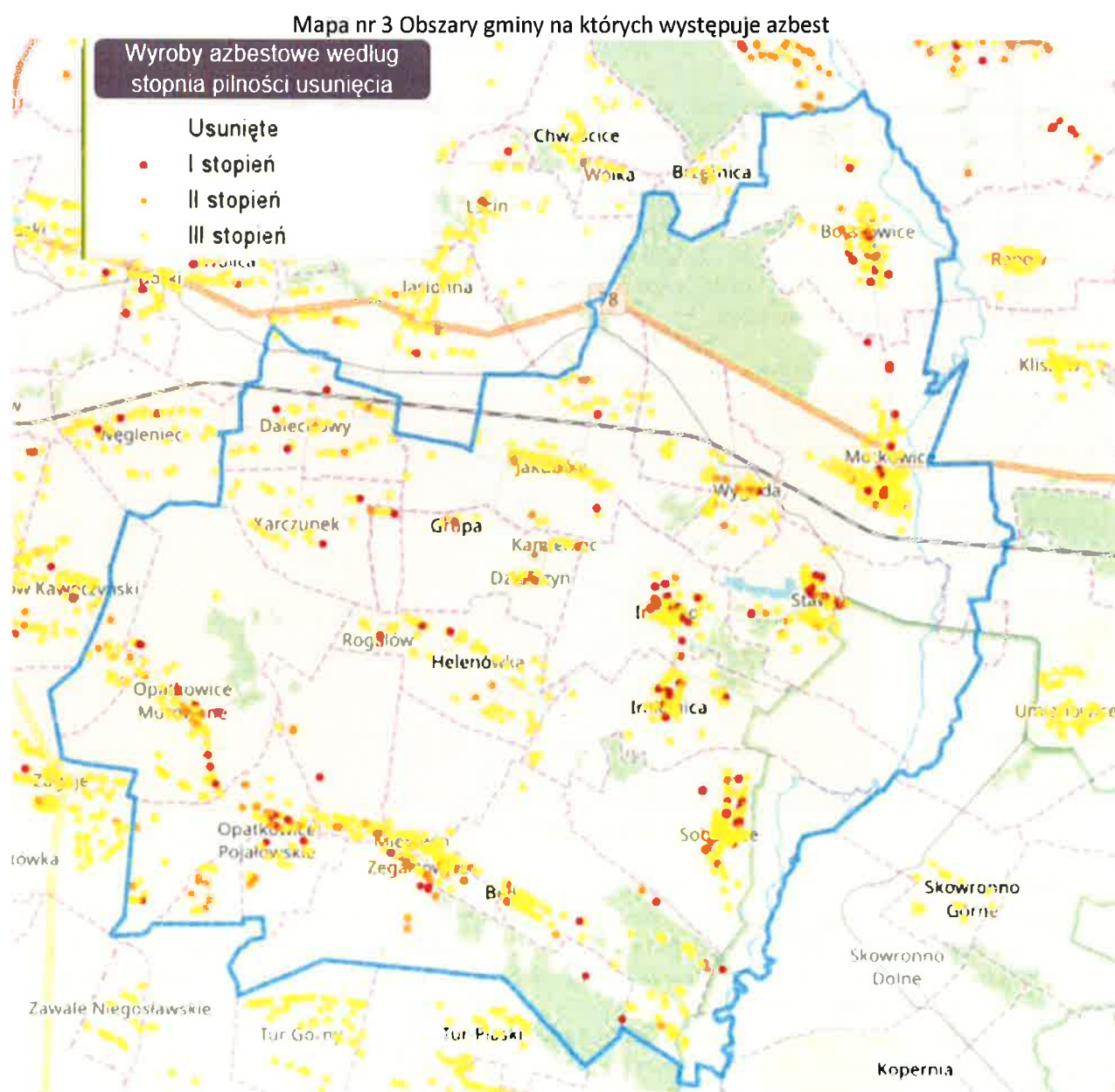
Płyty azbestowo-cementowe, popularnie zwane eternitem, należą do najpowszechniej stosowanych w naszym kraju wyrobów zawierających szkodliwe włókna azbestowe. Podczas przeprowadzonej inwentaryzacji na terenie Gminy Imielno zidentyfikowano płyty azbestowo-cementowe o łącznej powierzchni: **333 221 m²**. Jak wynika z poniższej tabeli najwięcej azbestu pozostaje do utylizacji w 4 sołectwach:

- Sobowice - 345 367 m² co stanowi 10,29% ogółu azbestu występującego na obszarze gminy
- Bełk - 241 923 m² (7,21%),
- Grudziny - 111 056 m² (3,31%),
- Helenówka - 253 814 m² (7,56%),
- Motkowice - 326 040 m² (9,71%),
- Bełk- 241 923 m² (7,21%).

Tabela 22 Inwentaryzacja azbestu na terenie Gminy Imielno w podziale na miejscowości

	osoby fizyczne	osoby prawne	RAZEM
Bełk	241 923	0	241 923
Borszowice	214 995	3 080	218 075
Dalechowy	203 742	4 345	208 087
Dzierszyn	13 533	0	13 533
Grudziny	111 056	0	111 056
Helenówka	253 814	0	253 814
Imielnica	222 090	3 630	225 720
Imielno	150 865	4 356	155 221
Jakubów	20 767	1 155	21 922
Karczunek	107 283	132	107 415
Kawęczyn	71 742	88	71 830
Mierzwin	161 964	880	162 844
Motkowice	324 005	2 035	326 040
Opatkowie Cysterskie	58 025	0	58 025
Opatkowie Pojałowskie	39 380	0	39 380
Opatkowie Drewniane	156 596	0	156 596
Opatkowie Murowane	202 268	0	202 268
Rajchotka	20 944	0	20 944
Sobowice	345 367	0	345 367
Stawy	212 256	16 170	228 426
Wygoda	105 025	0	105 025
Zegartowice	82 027	2 090	84 117

Źródło: PROGRAM USUWANIA WYROBÓW ZAWIERAJĄCYCH AZBEST Z TERENU GMINY IMIELNO NA LATA 2015-2032



Stan powietrza na terenie gminy Imielno

Zgodnie z przeprowadzoną przez Wojewódzki Inspektorat Ochrony Środowiska w Kielcach oceną jakości powietrza w województwie świętokrzyskim w 2017 roku obszar sfery świętokrzyskiej (do której należy Gmina Imielno) uzyskał klasę C z powodu przekroczeń ponad dopuszczalną częstość stężeń 24-godzinnych pyłu PM₁₀, przekroczenia poziomu docelowego benzo(a)pirenu oraz przekroczenia poziomu docelowego ozonu. Ze względu na niedotrzymanie poziomu celu długoterminowego ozonu, strefa ta otrzymała klasę D2. W Programie ochrony powietrza dla województwa świętokrzyskiego wraz z planem działań krótkoterminowych. Strefa świętokrzyska została zakwalifikowana do wykonania Programu Ochrony Powietrza z uwagi na:

- przekroczenie poziomu dopuszczalnego dla pyłu zawieszonego PM₁₀ (z powodu przekroczenia dopuszczalnej częstości przekroczeń dla stężeń 24-godzinnych),
- przekroczenie poziomu docelowego średniorocznego dla B(a)P

Program Rewitalizacji dla Gminy Imielno na lata 2019-2023

Gmina Imielno w POP, podobnie jak cały powiat jędrzejowski została wymieniona wśród gmin, w których w szczególności powinny być prowadzone działania naprawcze.

Niezadawalającą jakością powietrza na terenie gminy potwierdza również inwentaryzacja przeprowadzona na potrzeby opracowania PGN. Zgodnie z zapisami dokumentu najwyższą emisją CO₂ cechuje się transport- 49,59% całej emisji. Jednak przy rozbiciu tego sektora na dwie składowe, widać wyraźną dominację transportu odbywającego się lokalnie, który odpowiada za 34,97% emisji. Sektor mieszkalny odpowiada za 41,21% emisji. Łączna emisja dwutlenku węgla z terenu gminy Imielno wynosi 20 224,55 Mg/rok, pyłu PM10 61,2657 Mg/rok a benzo(a)pirenu 27,2484 kg/rok. Największą ilością wytwarzanej energii finalnej na terenie gminy Imielno odznacza się sektor transportowy.

Tabela 23 Dane zbiorcze na temat emisji w Gminie Imielno w roku

Sektor	CO ₂ [Mg]	B(a)P [kg]	PM10 [Mg]	Energia finalna [GJ]	Energia finalna [MWh]
Mieszkalny	8 334,49	25,0526	54,5629	118 679,82	32 966,62
Obiekty gminne	1 258,18	1,8665	3,2969	13 356,24	3 710,07
Usługi i przemysł	495,42	0,2945	0,5523	4 204,67	1 167,96
Transport lokalny	7 071,99	0,0264	2,1597	99 252,34	27 570,09
Transport tranzytowy	2 956,80	0,0084	0,6938	41 671,48	11 575,41
Oświetlenie uliczne	107,67	0,00	0,00	477,35	132,60
	CO ₂ [Mg]	B(a)P [kg]	PM10 [Mg]	Energia finalna [GJ]	Energia finalna [MWh]
Gmina Imielno	20 224,55	27,2484	61,2657	277 641,90	77 122,75

Źródło: Plan gospodarki niskoemisyjnej dla Gminy Imielno

Obszary chronione

Na terenie gminy występują elementy środowiska przyrodniczego, które z uwagi na wysokie wartości przyrodnicze, objęte zostały różnymi formami ochrony wprowadzonymi na podstawie przepisów ogólnych z zakresu ochrony środowiska oraz miejscowych aktów prawnych. Formy ochrony przyrody na terenie Gminy Imielno to:

- Nadnidziański Park Krajobrazowy wraz z otuliną,
- Obszar Specjalnej Ochrony Ptaków Dolina Nidy PLB260001,
- Obszar Specjalnej Ochrony Siedlisk Ostoja Nidziańska PLH260003,
- Obszar Specjalnej Ochrony Siedlisk Ostoja Sobkowsko –Korytnicka PLH260032,
- Nadnidziański Obszar Chronionego Krajobrazu,
- Miechowsko Działoszycki Obszar Chronionego Krajobrazu,
- Włoszczowsko –Jędrzejowski Obszar Chronionego Krajobrazu,
- pomniki przyrody.

Nadnidziański Park Krajobrazowy położony jest w obrębie Niecki Nidziańskiej. Obejmuje środkowy i dolny fragment Doliny Nidy, Nieckę Solecką oraz północno -zachodnią część Garbu Pińczowskiego. Powierzchnia Parku wynosi 22875 ha a jego otulina 17559 ha. Park został utworzony dla zachowania i ochrony walorów przyrodniczych związanych między innymi z powierzchniowym występowaniem serii gipsowej, tworzącej unikatowy zespół zjawisk i form krasu gipsowego. Charakterystycznym elementem krajobrazu parku jest dolina rzeki Nidy -z licznymi meandrami i starorzeczami, stanowiąca ważny korytarz ekologiczny oraz ostoję ptactwa wodno - błotnego. Teren parku charakteryzuje się dużym zróżnicowaniem siedlisk -począwszy od skrajnie

Program Rewitalizacji dla Gminy Imielno na lata 2019-2023

suchych, aż po bagienne i wodne. Na terenie NPK występuje jedno z największych w kraju stanowisk roślinności kserotermicznej, której towarzyszy specyficzna entomofauna. W dolinie Nidy występują zbiorowiska roślinności wodnej, szuwarowej i torfowiskowej z takimi gatunkami jak: grązel żółty, grzybień biały, osoka aloesowata, bobrek trójlistkowy, kruszczyk błotny, storczyk kukawka, szerokolistny i krwisty, turzyca Davalla. Pod względem rzeźby terenu obszar parku jest niejednorodny, a jego zróżnicowanie wynika z litologicznych uwarunkowań starszego podłoża oraz różnego stopnia pokrycia rzeźby strukturalnej morskimi utworami paleogenu i neogenu. Najbardziej charakterystyczne skały gipsowe zbudowane są z ustawionych pionowo, zrosniętych kryształów gipsu potocznie nazywanych „szklicą” lub „jaskółczymi ogonami”. Wielkość ich dochodzi do 3,5m i należą one do jednych z największych kryształów gipsu na świecie.

Dolina Nidy PLB260001

Obszar stanowi Dolina rzeki Nidy (szer. 2-3km) z licznymi meandrami, starorzeczami i rozlewiskami. Na znacznym obszarze wzdłuż rzeki występują łąki kośne, przechodzące w miejscach bardziej podmokłych w turzycowiska. Przy starorzeczach i oczkach wodnych rosną zespoły szuwarowe. Dalej od rzeki można spotkać takie uprawy warzywne oraz plantacje tytoniu. Strome zbocza wapiennych i gipsowych wzgórz porasta roślinność stepowa z unikalnymi w skali kraju gatunkami kserotomicznymi i słonolubnymi, występują tu również ciekawe gatunki ciepłolubnych owadów. Występuje tu 30 gatunków ptaków chronionych na mocy Dyrektywy Ptasiej, m.in. trzmiełojad, dzięcioł zielonosiwy, lerka (skowronek borowy), ortolan, dzięcioł czarny i derkacz.

Ostoja Nidziańska PLH260003

Obszar stanowi fragment rejonu Ponidzia w Małopolsce. Obejmuje naturalną dolinę Nidy i fragmenty przylegających do niej płaskowyżów. Rzeka Nida silnie meandruje tworząc liczne starorzecza. W środkowej części biegu Nidy utworzył się rozległy kompleks wilgotnych i podmokłych łąk, bagien i starorzeczy. Przy małym spadku koryta rzeki, co roku tworzą się tu rozlewiska i rozwijają zbiorowiska szuwarowe i utrzymują łąki kośne. Lessowe, lekko faliste obszary płaskowyżów porożcinane są licznymi wąwozami, parowami oraz suchymi dolinami. Ostoja Nidziańska (obszar mający znaczenie dla Wspólnoty)

Ostoja Sobkowsko –Korytnicka PLH260032

Ostoja położona jest w mezoregionie Dolina Nidy oraz częściowo w obrębie mezoregionu Pogórze Szydłowskie. Obejmuje dolny fragment doliny rzeki Nidy, która charakteryzuje się płaskim dnem podlegającym zalewom. Rzeka meandruje tworząc liczne starorzecza. Obszar ostoi charakteryzuje się wydłużonymi, łagodnie zaokrąglonymi wzgórzami między którymi występują liczne wąwozy i jary. Ostoja Sobkowsko –Korytnicka zabezpiecza obszary występowania muraw kserotermicznych i stanowi połączenie pomiędzy tymi siedliskami na Ponidziu i w Obszarze Chęcińskim. Ostoja stanowi ważny korytarz ekologiczny obejmujący naturalne rzeki niżowe wraz z towarzyszącymi im łąkami świeżymi i zmienno wilgotnymi oraz wzgórzami głównie o charakterze kserotermicznym.

Nadnidziański Obszar Chronionego Krajobrazu utworzony 17.10.2001r. Rozporządzeniem Nr 335/2001 Wojewody Świętokrzyskiego (Dz. Urz. Woj. Święt. Nr 108 poz. 1271) o powierzchni 26312 ha położony na terenie otuliny Nadnidziańskiego Parku Krajobrazowego, w południowej części województwa. Tereny te obejmuje się ochroną ze względu na bogactwo ekosystemów i zróżnicowany rzeźbę terenu i krajobraz oraz funkcję korytarzy ekologicznych. Obejmuje część gmin: Busko-Zdrój, Chmielnik, Imielno, Kije, Michałów, Nowy Korczyn, Opatowiec, Pińczów, Wiślica.

Miechowsko –Działoszycki Obszar Chronionego Krajobrazu utworzony został 29.09.1995 r. Rozporządzeniem Nr 12/95 Wojewody Kieleckiego (Dz. Urz. Woj. Kieleckiego Nr 21 poz. 145). Całkowita powierzchnia obszaru wynosi 41152 ha. Miechowsko – Działoszycki OChK położony

Program Rewitalizacji dla Gminy Imielno na lata 2019-2023

jest w zachodnio-południowej części województwa świętokrzyskiego, obejmuje obszary źródłowe i górne odcinki Nidzicy i Szreniawy. Funkcje tego obszaru to retencyjna, wodochronna i glebochronna lasów, głównie położonych w wododziale Nidy i Pilicy. Doliny rzeczne są także ważnymi korytarzami ekologicznymi. Obejmuje części obszarów gmin: Działoszyce, Imielno, Michałów, Sędziszów, Słupia Jędrzejowska, Wodzisław.

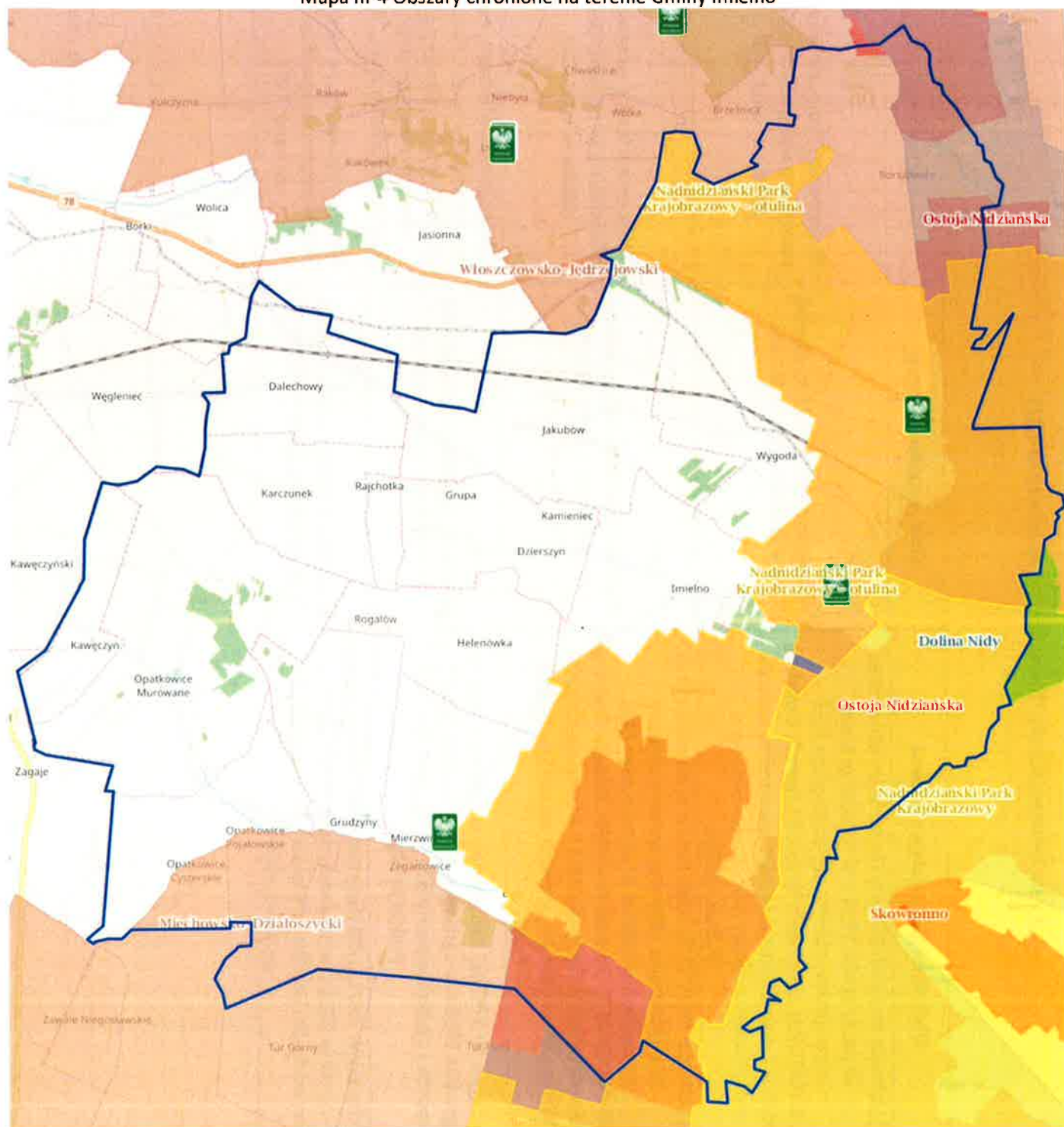
Włoszczowsko –Jędrzejowski Obszar Chronionego Krajobrazu utworzony został 29.09.1995 r. Rozporządzeniem Nr 12/95 Wojewody Kieleckiego (Dz. Urz. Woj. Kieleckiego Nr 21 poz. 145). Całkowita powierzchnia tego obszaru wynosi 70389 ha. Położony jest w zachodniej części województwa. Obszar ten ma ważne znaczenie wodochronne, gdyż położony jest na dziale wodnym i źródłowym pomiędzy Pilicą i Nidą, a także na zbiorniku wód podziemnych (GZWP). Natomiast istotne funkcje retencyjne tego obszaru zapewnia lesistość terenu, liczne zbiorniki wodne, podmokłości, torfowiska. W granicach Włoszczowsko –Jędrzejowskiego obszaru Chronionego Krajobrazu znajduje się obszar Gminy Oksa oraz części obszarów gmin: Imielno, Jędrzejów, Kije, Krasocin, Małogoszcz, Nagłowice, Sobków, Włoszczowa.

Program Rewitalizacji dla Gminy Imielno na lata 2019-2023

Pomniki przyrody

Nazwa pomnika przyrody	Obowiązująca podstawa prawna	Opis pomnika przyrody	Lokalizacja
Wierzba biała	1) Uchwała Nr III/37/94 Rady Gminy w Imielnie z dnia 19 października 1994 r. w sprawie ochrony indywidualnej obiektu przyrodniczego (BEZ PUBLIKATORA) 2) Uchwała Nr 4/3/94 Zarządu Gminy w Imielnie z dnia 15 listopada 1994 r. w sprawie sposobu użytkowania i ochrony pomnika we wsi Stawy (BEZ PUBLIKATORA)	Wysokość pomnika – 21 m, obwód na wysokości 1,3 m – 550 cm	Miejscowość Stawy, na terenie założenia parku podworskiego, działka nr ewid. 320
Lipa drobnolistna	1) Uchwała Nr III/37/94 Rady Gminy w Imielnie z dnia 19 października 1994 r. w sprawie ochrony indywidualnej obiektu przyrodniczego (BEZ PUBLIKATORA) 2) Uchwała Nr 4/3/94 Zarządu Gminy w Imielnie z dnia 15 listopada 1994 r. w sprawie sposobu użytkowania i ochrony pomnika we wsi Stawy (BEZ PUBLIKATORA)	Wysokość pomnika – 35 m, obwód na wysokości 1,3 m – 390 cm	Miejscowość Stawy, na terenie założenia parku podworskiego, działka nr ewid. 320
Lipa drobnolistna	Uchwała Nr X/97/95 Rady Gminy w Imielnie z dnia 29 grudnia 1995 r. w sprawie ochrony indywidualnej i sposobu użytkowania obiektu przyrodniczego. (BEZ PUBLIKATORA)	Wysokość pomnika – 40 m, obwód na wysokości 1,3 m – 440 cm	Miejscowość Mierzwin, na terenie parafii p.w. św. Piotra i Pawła w Mierzwinie – na terenie cmentarza przy kościele, działka nr ewid. 180
Kasztanowiec zwyczajny	Uchwała Nr XXI/111/08 Rady Gminy w Imielnie z dnia 30 grudnia 2008 r. w sprawie ustanowienia pomnika przyrody. Dz. Urz. Woj. Świątokrz. Nr 61, poz. 817 z dn.23.03.2009 r.	Wysokość pomnika – 30 m, obwód na wysokości 1,3 m – 302 cm	Miejscowość Stawy, na terenie założenia parkowego, działka nr ewid. 320

Mapa nr 4 Obszary chronione na terenie Gminy Imielno



Źródło: <http://geoserwis.gdos.gov.pl/mapy/>

Legenda: Użytki ekologiczne Rezerваты Parki Krajobrazowe Parki Narodowe Obszar Chronionego Krajobrazu Zespoły Przyrodniczo Krajobrazowe Natura 2000 – obszary ptasie Natura 2000 Obszary siedliskowe Stanowiska dokumentujące Pomnik przyrody

Program Rewitalizacji dla Gminy Imielno na lata 2019-2023

Analiza ilościowa problemów w sferze gospodarczej

Analizując sferę gospodarczą wzięto pod uwagę negatywne zjawiska dotyczące niskiego stopnia przedsiębiorczości. Liczba podmiotów gospodarczych funkcjonujących na obszarach poszczególnych sołectw na przestrzeni ostatnich lat.

Analiza liczby firm zarejestrowanych w poszczególnych sołectwach w rejestrze REGON

W ostatnich trzech latach zaobserwować można wzrost liczby podmiotów gospodarczych funkcjonujących na terenie gminy Imielno. Najwięcej podmiotów zarejestrowanych jest w sołectwie Motkowice - 31 podmiotów gospodarczych co stanowi 15,27% ogółu, Imielno – 19 podmiotów (tj. 9,36%), Sobowice – 18 (8,87% ogółu). Najmniej natomiast w sołectwie: Opatkowice Cysterskie, Rajchotka.

Tabela 24 Liczba podmiotów zarejestrowanych w ewidencji działalności gospodarczej w poszczególnych latach

Wyszczególnienie	Liczba podmiotów funkcjonujących			średnia
	2015	2016	2017	
Bełk	10	10	11	5,42%
Borszowice	6	5	5	2,46%
Dalechowy	12	11	10	4,93%
Dzierszyn	6	7	7	3,45%
Grudzyny	3	3	3	1,48%
Helenówka	11	11	13	6,40%
Imielnica	7	8	11	5,42%
Imielno	19	22	19	9,36%
Jakubów	11	11	12	5,91%
Karczunek	3	3	3	1,48%
Kawęczyn	3	3	4	1,97%
Mierzwin	19	19	17	8,37%
Motkowice	28	34	31	15,27%
Opatkowice Cysterskie	0	0	0	0,00%
Opatkowice Pojałowskie	4	5	5	2,46%
Opatkowice Drewniane	4	4	4	1,97%
Opatkowice Murowane	11	9	13	6,40%
Rajchotka	0	0	1	0,49%
Sobowice	19	20	18	8,87%
Stawy	11	12	12	5,91%
Wygoda	3	3	2	0,99%
Zegartowice	3	2	2	0,99%

Źródło: Główny Urząd Statystyczny BDL

Liczba nowo powstałych podmiotów w latach 2015-2017 w sołectwach gminy Imielno

Potencjał przedsiębiorczości to nie tylko potencjał istniejących podmiotów gospodarczych, ale też potencjał postawy przedsiębiorczej wśród mieszkańców, a więc gotowość do podejmowania aktywności z własnej inicjatywy. Potencjał istniejących przedsiębiorstw jest pośrednim wskaźnikiem obrazującym lokalne szanse na znalezienie zatrudnienia. Natomiast od potencjału postawy przedsiębiorczej zależy gotowość do podejmowania ryzyka: przekwalifikowywania się, poszukiwania lepszej pracy oraz podejmowania własnej działalności gospodarczej. Najwięcej nowo rejestrowanych podmiotów odnotowuje sołectwo **Motkowice, Helenówka, Dalechowy**.

Tabela 25: Liczba nowo powstałych podmiotów w latach 2015-2017 w sołectwach gminy Imielno

Wyszczególnienie	Nowo powstałe			średnia
	2015	2016	2017	
Bełk	1	0	1	0,67
Borszowice	0	0	0	0,33
Dalechowy	1	0	0	1,67
Dzierszyn	1	3	1	0,33
Grudzyny	0	0	1	0,67
Helenówka	0	0	2	2,33
Imielnica	3	1	3	0,67
Imielno	1	1	0	0,67
Jakubów	0	0	2	0,67
Karczunek	1	1	0	0,67
Kawęczyn	0	0	0	0,00
Mierzwin	2	0	0	0,00
Motkowice	3	8	3	4,67
Opatkowice Cysterskie	0	0	0	0,00
Opatkowice Pojałowskie	0	1	0	0,33
Opatkowice Drewniane	0	1	0	0,33
Opatkowice Murowane	0	0	3	1,00
Rajchotka	0	0	1	0,33
Sobowice	2	1	1	1,33
Stawy	1	1	1	1,00
Wygoda	0	1	0	0,33
Zegartowice	0	0	0	0,00

Źródło: Główny Urząd Statystyczny BDL

Analiza lokalizacji obiektów noclegowo-gastronomicznych

Na podstawie danych Urzędu Gminy w Imielnie przeprowadzono analizę liczby obiektów noclegowo-gastronomicznych (gospodarstwa agroturystyczne, restauracje, bary, pizzerie, pensjonaty, schroniska, itp.) w poszczególnych sołectwach gminy. Tego typu obiektów na terenie gminy jest mało pomimo dużych walorów turystyczno – wypoczynkowych jakie obszar ten posiada.

Program Rewitalizacji dla Gminy Imielno na lata 2019-2023

Tabela 26 Wykaz gospodarstw agroturystycznych działających na terenie Gminy

L.p.	Nazwa i adres
1.	Gospodarstwo Rybackie "Stawy", Stawy 2A, 28-313 Imielno
2.	GORZELNIA NAD NIDĄ KINGA PĘDRAK, Motkowice ul. Gorzelniana 4, 28-313 Imielno

Źródło: Urząd Gminy w Imielnie

Tabela 27 Restauracje w Gminie

L.p.	Nazwa i adres
1.	Sielsko Na Wygodzie, Wygoda 16a, 28-313 Imielno
2.	Gospodarstwo Rybackie "Stawy", Stawy 2A, 28-313 Imielno

Źródło: Urząd Gminy w Imielnie

Tabela 28 Inne obiekty noclegowe

L.p.	Nazwa i adres
1.	Sielsko Na Wygodzie, Wygoda 16a, 28-313 Imielno
2.	Noclegi „U Jędry” PHU PAGA Ryńczuk Paweł Borszowice 9, 28-313 Imielno

Źródło: Urząd Gminy w Imielnie

Analiza ilościowa problemów w sferze przestrzenno-funkcjonalnej

Analizując sferę przestrzenno-funkcjonalną wzięto pod uwagę negatywne zjawiska dotyczące niewystarczającego wyposażenia w infrastrukturę techniczną i społeczną lub jej złego stanu technicznego, braku dostępu do podstawowych usług lub ich niskiej jakości, niedostosowania rozwiązań urbanistycznych do zmieniających się funkcji obszaru, niskiego poziomu obsługi komunikacyjnej, niedoboru lub niskiej jakości terenów publicznych.

Gospodarka wodno-ściekowa

Metodologia: wzięto pod uwagę czy problem dot. gospodarki ściekowej został rozwiązany. Nie analizuje się gospodarki wodnej, gdyż Gmina jest w 98% zwodociągowana. Zaopatrzenie ludności w wodę odbywa się poprzez wodociągi bazujące na ujęciach wód podziemnych: Motkowice, Imielno, Opatkowice Murowane. Zasoby dyspozycyjne wód podziemnych na terenie Gminy Imielno zaspokajają potrzeby mieszkańców.

Tabela 29 Wskaźnik zwodociągowania gminy

L.p.	Wyszczególnienie	Jednostka miary	Stan na dzień 30.11.2018
1.	Wskaźnik zwodociągowania gminy	%	98
2.	Długość sieci wodociągowej rozdzielczej	km	78,7
3.	Podłączenia wodociągowe prowadzące do budynków mieszkalnych	szt.	1478
4.	Zużycie wody z wodociągów w gospodarstwach domowych	m ³ /miesz./rok	28

Źródło: Urząd Gminy w Imielnie

Kanalizacja sanitarna na terenie Gminy

Na terenie Gminy Imielno nie funkcjonuje sieć kanalizacji sanitarnej. Brak jest oczyszczalni ścieków. Nieczystości płynne z gospodarstw domowych i instytucji gromadzone są w bezodpływowych zbiornikach (szambach), które są opróżniane w miarę potrzeb. Niektóre gospodarstwa domowe posiadają przydomowe oczyszczalnie ścieków. Obecnie na terenie Gminy Imielno funkcjonuje 575 szt. przydomowych oczyszczalni ścieków. Dość wysoki stopień zwodociągowania gminy, funkcjonowanie szamb o różnym stopniu szczelności oraz poziomie eksploatacji, przenikanie

nieczystości do gruntów, to główne argumenty przemawiające za podjęciem działań mających na celu sukcesywne porządkowanie gminnej gospodarki ściekowej.

Tabela 30 Wskaźniki skanalizowania gminy

L.p.	Wyszczególnienie	Jednostka miary	stan na 30.11.2018
1.	Wskaźnik skanalizowania gminy	%	0
2.	Długość sieci kanalizacji sanitarnej	km	0
3.	Podłączenia kanalizacyjne prowadzące do budynków mieszkalnych	szt.	0
4.	Ilość zbiorników bezodpływowych na ścieki	szt.	529
5.	Ścieki odprowadzane do kanalizacji	m ³ /miesz./rok	0

Źródło: Urząd Gminy w Imielnie

Infrastruktura drogowa

Przez teren gminy przebiegają drogi o różnym zasięgu administracyjnym. Sieć komunikacyjną na tworzą:

- Droga krajowa nr 78 łącząca tereny wschodnie z Katowicami i południowo - zachodnimi obszarami kraju. Droga przebiega w układzie wschód –zachód;
- Drogi powiatowe:
 - ✓ nr 0158T relacji Mnichów – Mokrsko –Motkowice –Imielno, która łączy centralny i południowy obszar gminy z drogą krajową nr 78, a poprzez nią z ośrodkami usługowymi,
 - ✓ Nr 0169T Imielno –Mierzwin –Tur Górny
 - ✓ Nr 0166T Imielno –Jakubów - droga krajowa nr 78
 - ✓ Nr 0170T Diament –Łysaków –Opatkowice –Mierzwin
 - ✓ nr 0168T Jadwinów –Pińczów –trasa o charakterze zbiorczym dla ruchu odbywającego się w relacjach Jędrzejów –Imielno –Pińczów.

Sieć dróg powiatowych pełni rolę ciągów komunikacyjnych, które decydują zarówno o zintegrowaniu układu terytorialnego gminy jak i jego funkcjonowaniu oraz otwartości na zewnątrz. Pozostałe drogi to drogi gminne i wewnętrzne. Drogi gminne spełniają funkcje obsługi obszaru sołectwa i drugorzędnych powiązań na jego obrzeżach a także pełnią rolę dróg dojazdowych do pól. Drogi gminne w większości posiadają słabe nawierzchnie, braki w poboczach, odwodnieniu i wymagają remontów. Najpilniejsze inwestycje w zakresie infrastruktury drogowej to:

- Przebudowa drogi gminnej nr 326001 T Mierzwin- Bełk-Kwasków,
- Przebudowa drogi wewnętrznej dojazdowej do gruntów rolnych nr ewid. 38/1, 33, 293 w Helenówce,
- Przebudowa drogi gminnej nr 326007T Jakubów-Kamieniec-Dzierszyn nr ewid. 360,
- Przebudowa drogi wewnętrznej nr ewid. 1117 (ul. Kresowa) w Motkowicach
- Przebudowa drogi wewnętrznej nr ewid. 451 (ul. Cmentarna) w Motkowicach ,
- Przebudowa drogi wewnętrznej nr ewid. 207 Opatkowice Drewniane,
- Przebudowa drogi gminnej nr 326008 T Rajchotka-Dzierszyn,
- Przebudowa drogi wewnętrznej nr ewid. 374 (ul. Parkowa) w Motkowicach ,
- Przebudowa drogi wewnętrznej nr ewid. 470 (ul. Cmentarna) w Imielnie ,
- Przebudowa drogi wewnętrznej nr ewid. 1 i 80 Kawęczyn - Opatkowice Murowane,
- Przebudowa drogi gminnej nr 326006T Jakubów –Dalechowy,
- Przebudowa drogi wewnętrznej nr ewid. 433, 439 Helenówka - Imielnica,
- Przebudowa drogi wewnętrznej nr ewid. 554 Bełk Kwasków.

Dostęp do infrastruktury kultury

Działalnością kulturalną na terenie Gminy Imielno zajmuje się Gminna Biblioteka Publiczna w Imielnie. W roku 2017 zlikwidowane zostały filie w Mierzwinie i Motkowicach. Biblioteka ma na celu upowszechnianie wiedzy, czytelnictwa i kultury jako czynników mających wpływ na wzrost poziomu życia mieszkańców, poszanowanie i ochronę dziedzictwa kulturowego, gromadzą, opracowują, przechowują i udostępniają materiały biblioteczne. Aktualny stan księgozbioru biblioteki to - 18 918. Biblioteka jest czynna od poniedziałku do piątku w godz. od 8.00 do 16.00. Według danych z roku 2017 liczba osób korzystających z biblioteki wyglądała następująco:

Tabela 31 Czytelnicy Gminnej Biblioteki Publicznej według wieku i rodzaju wykonywanego zajęcia za rok 2017

L.p.	Przedział wieku	Liczebność	Rodzaj wykonywanego zajęcia	Liczebność
1.	1 – 5 lat	23	Dzieci	23
2.	6 – 12 lat	90	Uczniowie	191
3.	13 – 15 lat	77	Studenci	61
4.	16 – 19 lat	56	Pracownicy umysłowi	68
5.	20 – 24 lata	41	Robotnicy	21
6.	25 – 44 lata	88	Rolnicy	19
7.	45 – 60 lat	37	Inni zatrudnieni	9
8.	60 lat i więcej	24	Emeryci, renciści	13
9.	-		Pozostali, niezatrudnieni	31

Źródło: opracowanie własne na podstawie danych Urzędu Gminy w Imielnie

W Gminie Imielno brak jest Domu Kultury. Świetlice zlokalizowane w strażnicach OSP w miejscowościach: Borszowice, Dalechowy, Dzierzyn, Grudziny, Helenówka, Imielno, Imielnica, Jakubów, Mierzwin, Motkowice, Opatkowice Murowane, Sobowice, Stawy, Zegartowice udostępniają tylko pomieszczenia, nie posiadają niezbędnego wyposażenia, opiekunów, nie prowadzą zajęć. Działalność kulturalna wśród dzieci i młodzieży prowadzona jest również w szkole poprzez wszelkiego rodzaju grupy recytatorskie, teatrzyki dla dzieci i młodzieży itp. Istotne znaczenie dla lokalnej tożsamości kulturowej w gminie mają obiekty zabytkowe, miejsca historyczne, pamiątki, cmentarze, miejsca związane z pobytem wybitnych osobistości historycznych, lokalne legendy i podania, tradycje.

Zabytki na terenie gminy

Do najcenniejszych zabytków gminy, liczących się w regionie, można zaliczyć:

- zespół kościoła parafialnego w Imielnie, erygowanego w XIII w., z zachowanymi fragmentami romańskimi, gotyckimi, renesansowymi i barokowymi oraz wystrojem barokowym wnętrza.
- wielkopowierzchniowe stanowisko archeologiczne – „Stawy” – 160 ha, (3 miejsce pod względem powierzchni w województwie – po rezerwach archeologicznych „Rydno” i „Rosiejów – Szczotkowice”). Istniała tu kamienna osada obronna z epoki plemienną i wczesnopanostwowej (VIII-XII w.), stanowisko otrzymało numer rejestru 524. Grodzisko wiślańskie zlokalizowane na wyspie w dawnych rozplotach Nidy, okolone pierścieniami fos i wałów, identyfikowane jest z późniejszą siedzibą średniowiecznej kasztelani czechowskiej. Łącznie z grodami nadnidziańskiej kasztelani wiślickiej oraz małogoskiej stanowiło system obronny pogranicza ziem piastowskich – krakowskiej i sandomierskiej,
- z lat I wojny światowej pochodzi unikatowy zabytek techniki – kolejka wąskotorowa z Jędrzejowa do Wiślicy (poprzez Jakubów, Wygodę i Stawy), zbudowana przez wojska austriackie, jedna z ostatnich użytkowanych w Polsce. Funkcjonuje w sezonie turystycznym jako tzw. „Ciuchcia – Ekspres Poniżnia”.

Zdjęcie 1 Zespół kościoła parafialnego w Imielnie



Źródło: <http://www.imielno.pl/galeria.html>

Ważne dla tożsamości kulturowej subregionu Ponidzia są pozostałe zachowane zespoły i obiekty zabytkowe gminy, takie jak:

- zespół kościoła parafialnego w Mierzwinie, z XVI – XIX w., z elementami późnogotyckimi i wnętrzem o wystroju barokowo – rokokowym.

Zdjęcie 2 Zespół kościoła parafialnego w Mierzwinie



Źródło: <http://www.imielno.pl/galeria.html>

Program Rewitalizacji dla Gminy Imielno na lata 2019-2023

- zespoły dworskie z parkami w Grudzynach, Motkowicach, Opatkowicach Murowanych, Stawach, z XVIII – XIX w.,
- zespół folwarczny w Motkowicach z XVIII w.,
- nieliczne tradycyjne domy i zagrody z XIX – XX w. drewniane, drewniano – murowane i murowane w Borszowicach, Dalechowach, Dzierzynie, Imielnicy, Imielnie, Jakubowie, Mierzwinie, Motkowicach, Opatkowicach, Sobowicach, Stawach,
- kaplica cmentarna z XIX w., w Imielnie oraz cmentarze parafialne,
- cmentarz wojenny w Motkowicach z lat 1914 – 1915 (nr rej. konserwatorskiego 1064).

Cmentarze I wojny światowej:

- cmentarz wojenny w Motkowicach z lat 1914-1915 grupuje 26 mogił, w których spoczywa 34 żołnierzy armii austro - węgierskiej oraz 4 rosyjskiej. na cmentarzu parafialnym w Mierzwinie mogiły żołnierzy z 1915r. nie zostały zachowane. Istniało tu 15 mogił, w których spoczywa 8 legionistów I Brygady J. Piłsudskiego, 15 żołnierzy armii austro – węgierskiej oraz 3 rosyjskiej.

Miejsca pamięci narodowej (walk i męczeństwa) z II wojny światowej:

- mogiła ziemna 10 ofiar egzekucji z 1943r. w Jakubowie (Las Motkowicki) i miejsce zbiorowych egzekucji z lat 1943-1944 w Motkowicach (las Motkowicki),
- mogiła kapelana partyzanckiego z 1943r. na cmentarzu w Imielnie.

Na obszarze gminy występują ponadto stanowiska archeologiczne, cenne dla nauki. Są to głównie stanowiska osadnicze datowane od neolitu do wczesnego średniowiecza.

Dostęp do usług zdrowotnych na terenie gminy

Zgodnie z mapą potrzeb gmina charakteryzuje się niskim dostępem do usług w tym usług zdrowotnych. Zapewnienia opieki medycznej dla mieszkańców gminy w zakresie podstawowym realizowane jest przez Gminny Ośrodek Zdrowia w Imielnie (ul. Cmentarna 5) oraz Ośrodek Zdrowia w Opatkowicach Murowanych (Opatkowie Murowane 22). Niski dostęp do usług zdrowotnych na terenie gminy został określony na podstawie następujących wskaźników:

1. Liczba mieszkańców przypadających na jeden ZOZ
2. Brak profilaktyki w zakresie chorób (układu krążenia, odnotowywanych gruźlic, raka piersi i szyjki macicy oraz badań prenatalnych
3. Zgony niemowląt na 100 żywych urodzeń powyżej średniej w województwie

Analiza tych trzech wskaźników pokazała iż na terenie gminy występuje niski poziom dostępu do usług zdrowotnych. Na terenie brak jest działań profilaktycznych w zakresie chorób (układu krążenia, odnotowywanych gruźlic, raka piersi i szyjki macicy oraz badań prenatalnych). Brakuje kompleksowości i ciągłości leczenia.

Każdy ubezpieczony pacjent (świadczeniobiorca) stosownie do przepisów ustawy o świadczeniach zdrowotnych finansowanych ze środków publicznych ma prawo dowolnego wyboru lekarza podstawowej opieki zdrowotnej spośród tych lekarzy, którzy mają podpisaną umowę z Narodowym Funduszem Zdrowia. W Ośrodku Zdrowia w Imielnie pracuje obecnie 6 lekarzy (lekarz rodzinny ze specjalizacją -pediatra, dwóch lekarzy medycyny rodzinnej, jeden lekarz w trakcie specjalizacji z interny, ginekolog, stomatolog), 3 pielęgniarki (środowiskowa, szkolna, zabiegowa/szczepień) jedna położna. W Ośrodku Zdrowia w Opatkowicach Murowanych pracuje lekarz medycyny rodzinnej i jedna pielęgniarka środowiskowa/ szczepień. W 2018 roku do ośrodka zapisanych było 4767 osób.

Tabela 32 Liczba osób zapisanych do lekarza POZ

Grupy wiekowe	Ośrodek Zdrowia w Imielnie	Ośrodek Zdrowia w Opatkowicach Murowanych
	ogółem	ogółem
do 6 roku życia	120	109
7 – 15 lat	293	180
16 – 19 lat	141	56
20- 65 lat	1662	1021
Powyżej 65	571	314
Razem	2787	1680

Źródło: opracowanie własne na podstawie danych Urzędu gminy w Imielnie

Zdjęcie 3 Gminny Ośrodek Zdrowia w Imielnie



Źródło: <http://www.imielno.pl/galeria.html>

Ośrodki wyposażone są w podstawowy sprzęt medyczny. Ośrodek Zdrowia w Imielnie posiada: EKG, koncentrator tlenu, torba medyczna lekarza rodzinnego, torba medyczna pielęgniarki środowiskowej, Defibrylator, waga sztuk 2, waga dziecięca, lodówka – punkt szczepień, ambu, komputery sztuk 5, drukarki sztuk 4, wyposażenie gabinetu stomatologicznego, lampy bakteriobójcze sztuk 3, niszczarka, aparat pomiaru tętna płodu, aparaty do pomiaru ciśnienia, fotel ginekologiczny, UPS, autoklaw

Ośrodek Zdrowia w Opatkowicach Murowanych dysponuje: EKG, koncentrator tlenu, torba medyczna lekarza rodzinnego, torba medyczna pielęgniarki środowiskowej, Defibrylator, waga sztuk 1, waga dziecięca, lodówka – punkt szczepień, ambu, komputery sztuk 2, drukarki sztuk 2, lampy bakteriobójcze sztuk 2, niszczarka, aparaty do pomiaru ciśnienia,

Program Rewitalizacji dla Gminy Imielno na lata 2019-2023

Oba ośrodki należy doposażyć oraz wykonać w nich prace remontowe, termomodernizacyjne. Specjalistyczną oraz szpitalną opiekę medyczną mieszkańcom gminy zapewnia Artmedik sp. z o.o. Szpital Specjalistyczny im. Władysława Biegańskiego w Jędrzejowie (ul. Małogoska 25). Szpital dysponuje oddziałami: ortopedycznym, anestezjologii i intensywnej terapii, pediatrycznym, chorób wewnętrznych, chirurgii ogólnej, ginekologiczno – położniczy, neonatologiczny, Szpitalnym Oddziałem Ratunkowym (SOR-em) oraz hospicjum stacjonarnym. Ambulatoryjne specjalistyczne świadczenia zdrowotne realizowane są w poradniach: logopedycznej, medycyny pracy, diabetologicznej, gruźlicy i chorób płuc, laktacyjnej, zdrowia psychicznego, alergologicznej, dermatologicznej, ginekologiczno – położniczej, domowego leczenia tlenem, okulistycznej, chirurgii urazowo – ortopedycznej, kardiologii dziecięcej, urologicznej, neurologicznej, chirurgii ogólnej dla dzieci, reumatologicznej, kardiologicznej, chirurgii ogólnej, neonatologicznej i otolaryngologicznej.

Dostęp do edukacji

Na terenie Gminy Imielno funkcjonują następujące trzy placówki szkolne:

- Samorządowa Szkoła Podstawowa w Imielnie.
- Samorządowa Szkoła Podstawowa w Mierzwinie.
- Samorządowa Szkoła Podstawowa w Motkowicach.

Tabela 33 Wykaz szkół /przedszkoli na terenie Gminy Imielno

Placówka	Adres siedziby oraz e-mail
Samorządowa Szkoła Podstawowa w Imielnie	Ul. Kościelna 3, 28-313 Imielno sspimielno@o2.pl
Samorządowa Szkoła Podstawowa w Mierzwinie	Mierzwin 11, 28-313 Imielno ssp-mierzwin@wp.pl
Samorządowa Szkoła Podstawowa w Motkowicach	Motkowice ul. Szkolna 2, 28-313 Imielno szkolamotkowice@op.pl

Źródło: Opracowanie własne na podstawie danych Gminy Imielno

Zdjęcie 4 Szkoła Podstawowa w Imielnie



Źródło: <http://www.imielno.pl/galeria.html>

Gmina zapewnia edukację dzieci i młodzieży na poziomie podstawowym i gimnazjalnym. Do szkół na poziomie średnim i zawodowym młodzież dojeżdża do pobliskich miast. Szkoły podstawowe oraz

Program Rewitalizacji dla Gminy Imielno na lata 2019-2023

gimnazjum na terenie gminy realizują programy profilaktyczne o zdrowym żywieniu, o bezpieczeństwie oraz o uzależnieniach.

łącznie do wszystkich przedszkoli i szkół prowadzonych przez Gminę Imielno w roku szkolnym 2016/2017 uczęszczało **479 dzieci i młodzieży**. W roku szkolnym 2017/2018 wynika iż liczba uczniów zmalała o 1 **osobę**. W ostatnich latach możemy zaobserwować stopniowy spadek liczby dzieci uczęszczających do placówek na terenie gminy. Względem roku szkolnego 2013/2014 spadek ten wynosił **6 uczniów**. Poniższa tabela przedstawia liczbę uczniów uczęszczającą do placówek na terenie Gminy Imielno.

Tabela 34: Liczba uczniów/dzieci w poszczególnych szkołach na terenie Gminy Imielno

Placówka		2013/2014	2014/2015	2015/2016	2016/2017	2017/2018
Samorządowa Szkoła Podstawowa w Imielnie	Przedszkole	56	61	54	64	83
	Szkoła Podstawowa	81	89	103	93	104
	Gimnazjum	0	0	0	0	0
Samorządowa Szkoła Podstawowa w Mierzwinie	Przedszkole	21	21	12	25	26
	Szkoła Podstawowa	64	67	80	63	76
	Gimnazjum	64	67	60	65	40
Samorządowa Szkoła Podstawowa w Motkowicach	Przedszkole	25	17	21	21	14
	Szkoła Podstawowa	104	102	106	91	101
	Gimnazjum	69	67	51	57	34
RAZEM	Razem Przedszkola	102	99	87	110	123
	Razem SP	249	258	289	247	281
	Razem Gimnazja	133	134	111	122	74
	Liczba dzieci ogółem	484	491	487	479	478

Źródło: Opracowanie własne na podstawie danych Gminy Imielno

Poziom wykształcenia

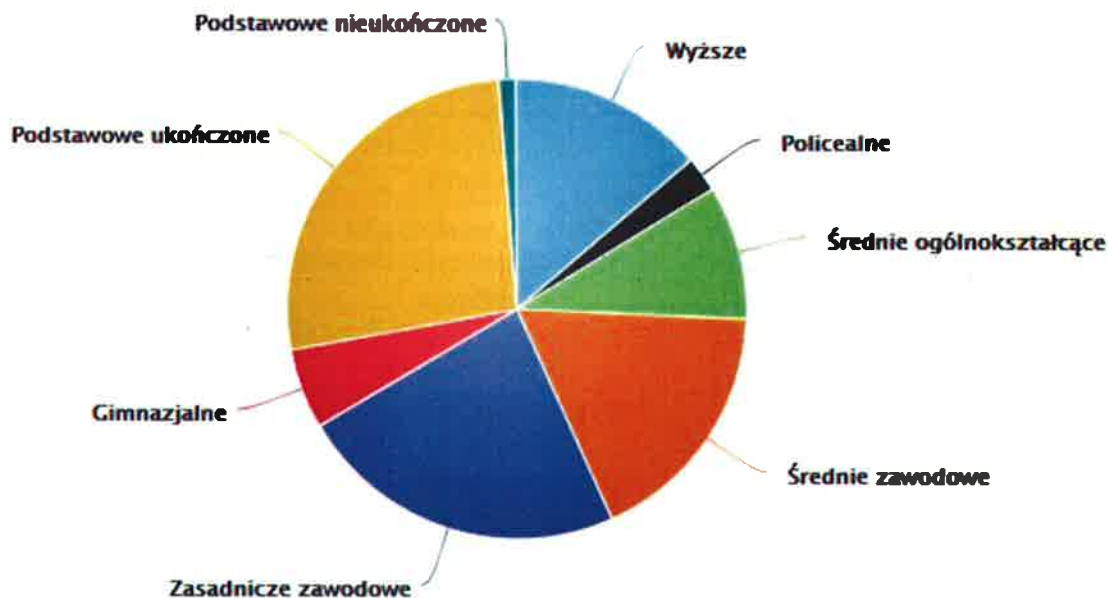
1 040 mieszkańców gminy Imielno jest w wieku potencjalnej nauki (**3-24 lata**) (w tym **514** kobiet oraz **526** mężczyzn). Według Narodowego Spisu Powszechnego z 2011 roku **13,8%** ludności posiada wykształcenie wyższe, **2,5%** wykształcenie policealne, **9,4%** średnie ogólnokształcące, a **17,6%** średnie zawodowe. Wykształceniem zasadniczym zawodowym legitymuje się **23,2%** mieszkańców gminy Imielno, gimnazjalnym **5,6%**, natomiast **26,6%** podstawowym ukończonym. **1,2%** mieszkańców zakończyło edukację przed ukończeniem szkoły podstawowej.

W porównaniu do całego województwa świętokrzyskiego mieszkańcy gminy Imielno mają **niższy** poziom wykształcenia. Wśród kobiet mieszkających w gminie Imielno największy odsetek ma wykształcenie **podstawowe ukończone (29,7%)** oraz **wyższe (16,5%)**. Mężczyźni najczęściej mają wykształcenie **zasadnicze zawodowe (30,3%)** oraz **podstawowe ukończone (23,5%)**.

17,2% mieszkańców gminy Imielno w wieku potencjalnej nauki (3-24 lata) zalicza się do przedziału **3-6 lat** - wychowanie przedszkolne (**17,5%** wśród dziewczynek i **16,9%** wśród chłopców). Na tysiąc dzieci w wieku przedszkolnym **537** uczęszcza do placówek wychowania przedszkolnego. Na jedno miejsce w placówce wychowania przedszkolnego przypada **2,94** dzieci w wieku przedszkolnym. W grupie wiekowej 3-24 lata na poziomie podstawowym (**7-12 lat**) kształcą się **25,5%** ludności (**25,7%**

wśród dziewczynek i 25,3% wśród chłopców). Na 1 oddział w szkołach podstawowych przypada 15 uczniów. Współczynnik skolaryzacji brutto (Stosunek wszystkich osób uczących się w szkołach podstawowych do osób w wieku 7-12 lat) wynosi 92,19.

Wykres 5 Poziom wykształcenia mieszkańców Gminy Imielno wg Narodowego Spisu Powszechnego 2011



Źródło: http://www.polskawliczbach.pl/gmina_Imielno#edukacja-i-szkolnictwo

Wśród mieszkańców w wieku potencjalnej nauki 13,2% zalicza się do przedziału 13-15 lat - kształcenie na poziomie gimnazjalnym (12,3% wśród dziewczyn i 14,1% wśród chłopaków). Na 1 oddział w szkołach gimnazjalnych przypada 20 uczniów. Współczynnik skolaryzacji brutto (Stosunek wszystkich osób uczących się w szkołach gimnazjalnych do osób w wieku 13-15 lat) wynosi 86,52. W grupie wiekowej 3-24 lata na poziomie ponadgimnazjalnym (16-18 lat) kształcą się 18,0% mieszkańców (17,3% wśród dziewczyn i 18,6% wśród chłopaków).

W przedziale wiekowym odpowiadającym edukacji w szkołach wyższych (19-24 lat) znajduje się 26,2% mieszkańców gminy Imielno w wieku potencjalnej nauki (27,2% kobiet i 25,1% mężczyzn).

Analiza ilościowa problemów w sferze technicznej

Analizując sferę techniczną wzięto pod uwagę negatywne zjawiska dotyczące degradacji stanu technicznego obiektów budowlanych, w tym o przeznaczeniu mieszkaniowym oraz niefunkcjonowaniu rozwiązań technicznych umożliwiających efektywne korzystanie z obiektów budowlanych, w szczególności w zakresie energooszczędności i ochrony środowiska.

Potrzeby w zakresie modernizacji istniejącej infrastruktury szkolnej.

Stan bazy dydaktycznej szkół oraz przedszkoli na terenie gminy należy określić jako zadowalający. Nie oznacza to jednak, że w najbliższych latach baza ta nie będzie rozbudowywana i wyposażona. Aby uczniowie szkół oraz przedszkoli z terenu gminy mieli zapewniony równy start istnieje potrzeba ciągłego wyposażenia oraz unowocześnienia bazy dydaktycznej. Placówki przedszkolne należy doposażyć oraz wzbogacić ofertę edukacyjną o dodatkowe zajęcia/ wyjazdy. Poniżej przedstawiamy tabele przedstawiające szczegółowe dane na temat zaplecza jakim dysponują poszczególne placówki oraz potrzeby z jakimi się borykają.

Tabela 35 Stan bazy dydaktycznej

	SSP w Imielnie	SSP w Mierzwinie	SSP w Motkowicach
Liczba sal lekcyjnych	10	9	10
Wyposażenie sali komputerowej	- 10 komputerów - 1 drukarka	10 stanowisk, tablica multimedialna, rzutnik, drukarka.	10 stanowisk, tablica multimedialna, drukarka, ksero, skaner, laptop
Wyposażenie sali gimnastycznej	boiska do piłki nożnej, ręcznej, koszykowej, siatkowej, tenisa ziemnego, i sprzęt sportowy	Drabinki, kosze do piłki koszykowej, podstawowy sprzęt sportowy.	Skrzynia, odskocznia, materace, stoły do ping ponga, ławeczki gimnastyczne, piłki, przybory gimnastyczne.
Sala multimedialna	3	Trzy sale wyposażone w tablice multimedialne.	brak
Stołówka	1	1	1
Biblioteka	1	1	1
Sala gimnastyczna	1	1	1
Boisko	Tak	Tak	Tak
POTRZEBY Jaki sprzęt wyposażenie jest potrzebny? Co należałoby w najbliższym czasie zakupić	Boiska sportowe	Sprzęt komputerowy , Tablice multimedialne, laptopy do każdej klasy. Meble/ regały do przechowywania pomocy , prac i podręczników uczniów. Zamykane szafki do szatni. Monitoring szkoły.	Krzesła obrotowe do pracowni komputerowej, sprzęt sportowy, tablice interaktywne, wyposażenie pracowni matematyczno-przyrodniczej, pomoce do pracowni językowej, laptopy, drukarkę wielofunkcyjną, ksero

Źródło: Opracowanie własne na podstawie danych Urzędu Gminy Imielno

STAN TECHNICZNY PLACÓWEK - potrzeby

Samorządowa Szkoła Podstawowa w Imielnie

- wymiana podłóg w salach lekcyjnych i na korytarzu,
- odnowienie elewacji

Samorządowa Szkoła Podstawowa w Mierzwinie

- wymiana podłóg w salach lekcyjnych.
- całkowita wymiana instalacji centralnego ogrzewania, wodno-kanalizacyjnej i instalacji elektrycznej.
- dokończenie ogrodzenia placu szkoły.
- zainstalowanie monitoringu całego obiektu na (zewnątrz i wewnątrz.)

Samorządowa Szkoła Podstawowa w Motkowicach

- wymiana instalacji elektrycznej

Program Rewitalizacji dla Gminy Imielno na lata 2019-2023

- wymiana instalacji wodno-kanalizacyjnej.

Bazę sportową na terenie gminy tworzą:

- Sala sportowa przy budynku Samorządowej Szkoły Podstawowej w Imielnie – w Sali zaprojektowano pełnowymiarowe boiska do piłki ręcznej, koszykówki (alternatywnie 3 boiska do siatkówki), tenisa. Sala wyposażona jest w niezbędny sprzęt sportowy, automatycznie podnoszone i opuszczane tablice do koszykówki, elektroniczną tablicę wyników, nagłośnienie, przenośne trybuny, wykładzinę pozwalającą na zabezpieczenie parkietu w przypadku realizacji uroczystości okolicznościowych. W zapleczu sali znajdują się magazyny sprzętu sportowego, pokój nauczyciela WF i ratownika medycznego, szatnie, umywalnie, natryski, pomieszczenie porządkowe, w.c. i komunikacja. Sala połączona jest z budynkiem szkoły,
- Dwie sale gimnastyczne przy szkołach w Mierzwinie i Motkowicach (obie sale o powierzchni około 180 m²),
- Boiska w sołectwach: Bełk, Borszowice, Grudzyny, Helenówka, Imielnica, Imielno, Mierzwin, Motkowice, Sobowice, Stawy, Opatkowice Murowane.
- Siłownie zewnętrzne w sołectwach: Imielno, Mierzwin, Motkowice, Opatkowice Murowane, Sobowice
- Place zabaw dla dzieci w miejscowościach Bełk, Borszowice, Dzierszyn, Grudzyny, Helenówka, Imielno (2 szt.), Jakubów, Mierzwin, Motkowice, Opatkowice Murowane, Sobowice, Stawy, Zegartowice.

Najważniejszą inwestycją planowaną do realizacji w zakresie infrastruktury sportowej jest budowa wielofunkcyjnego boiska sportowego przy SP w Imielnie.

Potrzeby w zakresie modernizacji istniejącej infrastruktury kulturowej.

Na terenie gminy funkcjonuje 14 obiektów pełniących funkcje kulturowe (świetlice wiejskie, świetlice połączone ze strażnicą). Część obiektów wymaga przeprowadzenia prac modernizacyjnych/remontowych oraz doposażenia.

Tabela 36 Analiza infrastruktury kulturalnej dostępnej w poszczególnych sołectwach

L.p.	Sołectwo	BUDYNEK STRAŻNICY OSP	BUDYNEK ŚWIETLICY	STRAŻNICA OSP I ŚWIETLICA STANOWIĄ JEDEN BUDYNEK	SOŁECTWO NIE POSIADA TEGO TYPU BUDYNKÓW
1.	Bełk				X
2.	Borszowice			X	
3.	Dalechowy			X	
4.	Dzierszyn			X	
5.	Grudzyny			X	
6.	Helenówka		X		
7.	Imielnica			X	
8.	Imielno			X	
9.	Jakubów			X	
10.	Karczunek				X
11.	Kawęczyn				X
12.	Mierzwin	X			
13.	Motkowice			X	

Program Rewitalizacji dla Gminy Imielno na lata 2019-2023

14.	Opatkowice Cysterskie				X
15.	Opatkowice Pojałowskie				X
16.	Opatkowice Drewniane				X
17.	Opatkowice Murowane			X	
18.	Rajchotka				X
19.	Sobowice			X	
20.	Stawy			X	
21.	Wygoda				X
22.	Zegartowice		X		

Źródło: Urząd Gminy w Imielnie

3. Wyznaczenie obszaru zdegradowanego i obszaru rewitalizacji

Dla potrzeb wyznaczenia obszaru zdegradowanego określono listę wskaźników społecznych, gospodarczych, środowiskowych, przestrzenno – funkcjonalnych oraz technicznych. Dla przestrzennego zobrazowania wyników analizy gminę podzielono zgodnie ze strukturą jednostek pomocniczych – na sołectwa. Dla wydzielonych obszarów pozyskano materiał statystyczny dostępny w zasobach Urzędu Gminy w Imielnie, jak i specjalnie w tym celu wygenerowany przez instytucje zewnętrzne, m.in. Powiatowy Urząd Pracy w Jędrzejowie, Gminny Ośrodek Pomocy Społecznej w Imielnie. Materiały uzyskano również z ogólnodostępnych baz m.in. danych Urzędu Statystycznego w Kielcach dane z Banku Danych Lokalnych. Następnie materiały te zostały wnikliwie przeanalizowane i na ich podstawie wytypowano obszary gminy znajdujące się w stanie kryzysu tzn. na obszarach tych występują następujące negatywne zjawiska:

- społeczne (w szczególności wzięto pod uwagę dane z GOPS w Imielnie dotyczące liczby osób/rodzin otrzymujących wsparcie zarówno rzeczowe, jak i finansowe. Analizowano dane dotyczące liczby osób/rodzin pobierających zasiłki z powodu bezrobocia, ubóstwa itp. Wnikliwej analizie poddano również dane z PUP dotyczące bezrobocia. Analizując sferę społeczną wzięto dodatkowo pod uwagę sytuację demograficzną w poszczególnych sołectwach),
- gospodarcze (w szczególności w zakresie niskiego stopnia przedsiębiorczości, słabej kondycji lokalnych przedsiębiorstw),
- środowiskowe (w szczególności w zakresie przekroczenia standardów jakości środowiska, obecności odpadów stwarzających zagrożenie dla życia, zdrowia, ludzi bądź stanu środowiska),
- przestrzenno-funkcjonalne (w szczególności w zakresie niewystarczającego wyposażenia w infrastrukturę techniczną i społeczną, braku dostępu do podstawowych usług lub ich niskiej jakości, niedostosowania rozwiązań urbanistycznych do zmieniających się funkcji obszaru, niskiego poziomu obsługi komunikacyjnej, deficytu lub niskiej jakości terenów publicznych),
- technicznej (w szczególności w zakresie degradacji stanu technicznego obiektów budowlanych, w tym o przeznaczeniu mieszkaniowym, oraz braku funkcjonowania rozwiązań technicznych umożliwiających efektywne korzystanie z obiektów budowlanych, w szczególności w zakresie energooszczędności i ochrony środowiska).

Zgodnie z rozdziałem 3 punkt 3 Wytycznych w zakresie rewitalizacji w programach operacyjnych na lata 2014-2020 obszar zdegradowany – to obszar, na którym zidentyfikowano stan kryzysowy. Dotyczy to najczęściej obszarów miejskich, ale także wiejskich. Obszar zdegradowany może być podzielony na podobszary, w tym podobszary nieposiadające ze sobą wspólnych granic pod warunkiem stwierdzenia sytuacji kryzysowej na każdym z podobszarów. Na podstawie diagnozy zawartej w rozdziale 2 niniejszego dokumentu analizując kilkanaście różnych wskaźników wyznaczono obszar zdegradowany. Jako obszar zdegradowany wyznaczono sołectwa gdzie zidentyfikowano negatywne zjawiska społeczne oraz negatywne zjawiska gospodarcze, środowiskowe, funkcjonalno-przestrzenne i techniczne (**łącznie ilość negatywnych zjawisk \geq 9**). Jako jednostki gdzie występują liczne problemy nakładające się zidentyfikowano sołectwa: Bełk, Borszowice, Grudzyń, Helenówka, Imielnica, Imielno, Karczunek, Mierzwin, Motkowice, Opatkowice Pojałowskie, Opatkowice Murowane, Sobowice, Stawy, Zegartowice.

Obszar zdegradowany obejmuje powierzchnię 6935,99 ha, co stanowi 68% powierzchni gminy i jest zamieszkiwany przez 3480 osób, tj. 77% ogółu mieszkańców Gminy Imielno. Poniższe tabele przedstawiają podsumowanie analizy wskaźników społecznych, gospodarczych, środowiskowych, funkcjonalno – przestrzennych i technicznych.

Program Rewitalizacji dla Gminy Imielno na lata 2019-2023

Tabela 37 Podsumowanie problemów w sferze społecznej

SFERA SPOŁECZNA									
Sofectwo	Liczba rodzin korzystających z pomocy GOPS z powodu bezrobocia	Liczba rodzin korzystających z pomocy GOPS z powodu niepełnosprawności	Liczba rodzin korzystających z pomocy GOPS - inne powody	Liczba osób pobierających zasiłek stały, okresowy, celowy	Liczba mieszkańców w wieku SENIORA	liczba osób w wieku do 15 r.ż	Wzrost/spadek liczby mieszkańców	Liczba osób zarejestrowanych w PUP	PODSUMOWANIE
Bełk	12,3	19,3	17,3	50,0	0,14	0,19	-4,00	8,8	7
Borszowice	4,0	21,0	30,0	62,3	0,27	0,18	3,00	5,2	5
Dalechowy	3,0	8,0	7,3	13,0	0,18	0,13	-1,00	5,6	2
Dzierszyn	6,0	1,3	7,0	15,3	0,17	0,14	8,00	7,8	1
Grudziny	5,0	14,0	12,0	25,0	0,18	0,19	-4,00	7,4	4
Helenówka	10,3	40,0	6,3	60,3	0,17	0,18	4,00	9,0	5
Imielnica	12,3	20,3	30,7	51,7	0,23	0,16	3,00	11,0	6
Imielno	7,0	16,3	12,0	29,7	0,10	0,16	6,00	12,0	4
Jakubów	0,7	8,3	22,3	36,7	0,19	0,21	8,00	7,6	2
Karczunek	8,7	10,7	3,3	15,3	0,15	0,15	3,00	4,6	3
Kawęczyn	0,0	2,3	0,0	1,0	0,40	0,17	4,00	1,4	1
Mierzwin	0,3	18,7	20,0	35,7	0,17	-0,02	2,00	5,2	4
Motkowice	26,3	27,0	25,3	75,3	0,26	0,13	11,00	37,8	6
Opatkowice Cysterskie	2,3	4,3	4,0	5,3	0,23	0,20	0,00	0,2	1
Opatkowice Pojałowskie	0,7	2,7	3,0	1,7	0,34	0,11	-1,00	1,2	2
Opatkowice Drewniane	6,3	10,0	2,0	20,0	0,17	0,22	4,00	8,6	1
Opatkowice Murowane	10,7	5,0	19,0	29,3	0,17	0,21	2,00	11,4	4
Rajchołka	4,3	0,0	8,7	5,7	0,14	0,00	0,00	1,2	0
Sobowice	8,7	12,3	26,7	57,3	0,24	0,20	0,00	8,2	4
Stawy	11,0	22,3	31,3	49,0	0,22	0,19	-6,00	13,2	6
Wygoda	3,3	7,0	6,3	19,3	0,21	0,11	5,00	9,8	1
Zegartowice	1,7	12,0	16,0	27,0	0,20	0,17	4,00	7,8	1
Średnia	6,6	12,9	14,1	31,2	0,21	X	X	8,4	

Źródło: opracowanie własne

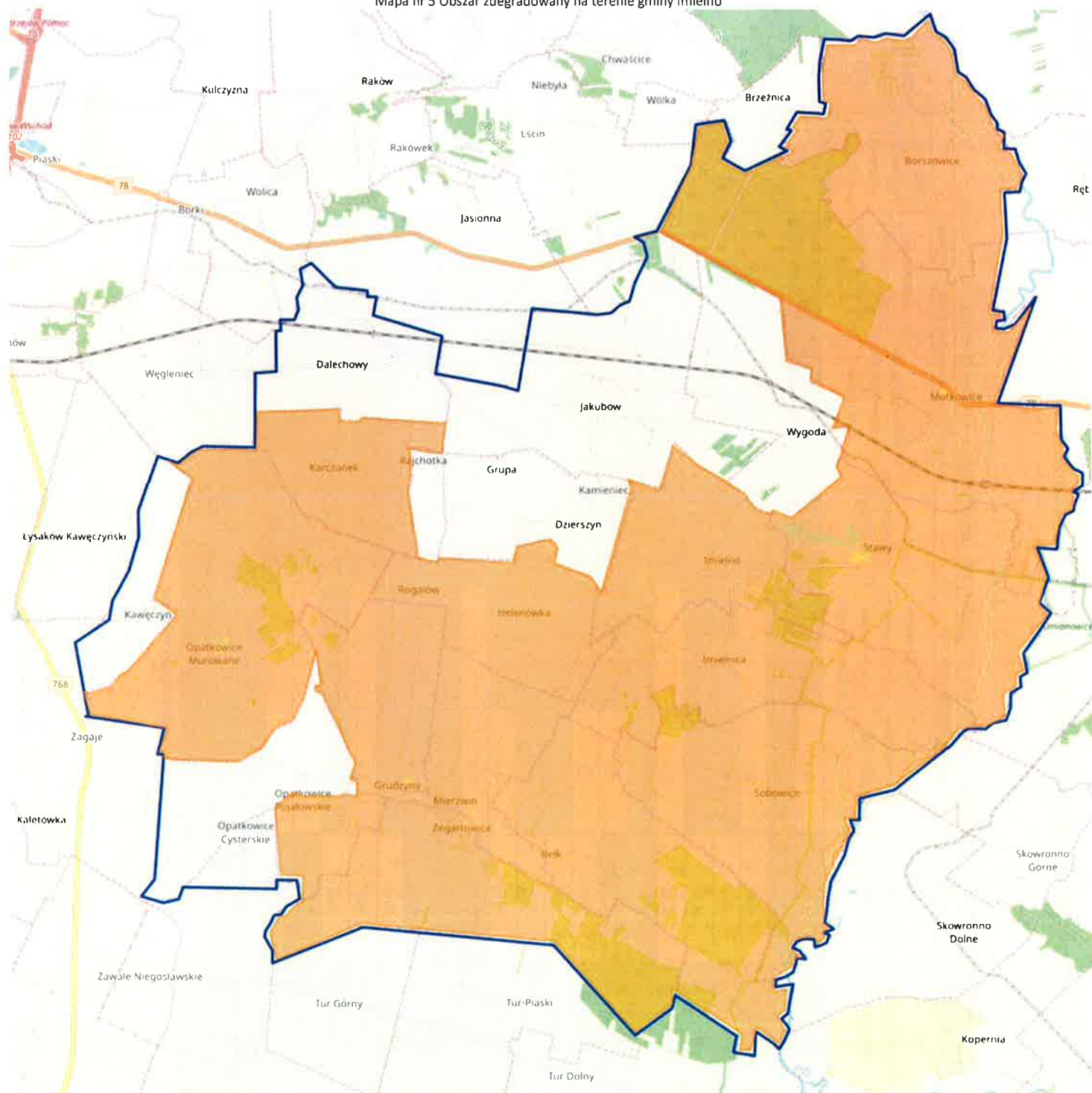
Program Rewitalizacji dla Gminy Imielno na lata 2019-2023



Tabela 38 Podsumowanie problemów w sferze środowiskowej, gospodarczej, funkcjonalno – przestrzennej, technicznej

Sołectwo	SFERA ŚRODOWISKOWA				SFERA GOSPODARCZA				SFERA FUNKCJONALNO PRZESTRZENNA				PODSUMOWANIE SFER	RAZEM
	Azbest pozostający do utylizacji	Zanieczyszczenie powietrza	Obszary cenne przyrodniczo	Ilość podmiotów gospodarczych	Liczba nowo rejestrowanych podmiotów gospodarczych	Niski dostęp do kanalizacji	Niski dostęp do wysokiej jakości edukacji	Poprawa bezpieczeństwa (modernizacja dróg)	Potrzeba modernizacji obiektów użyteczności publicznej					
Bełk	241 923,00	TAK	TAK	0,1	0,7	TAK	TAK	TAK	NIE	7	14			
Borszowice	218 075,00	TAK	TAK	0,0	0,3	TAK	TAK	TAK	TAK	9	14			
Dalechowy	208 087,00	TAK	NIE	0,0	1,7	NIE	TAK	TAK	TAK	6	8			
Dzierszyn	13 533,00	TAK	NIE	0,0	0,3	NIE	TAK	TAK	TAK	7	8			
Grudzyń	111 056,00	TAK	NIE	0,0	0,7	NIE	TAK	TAK	TAK	7	11			
Helenówka	253 814,00	TAK	NIE	0,1	2,3	NIE	TAK	TAK	TAK	6	11			
Imielnica	225 720,00	TAK	TAK	0,1	0,7	TAK	TAK	TAK	TAK	9	15			
Imielno	155 221,00	TAK	TAK	0,1	0,7	TAK	TAK	TAK	TAK	8	12			
Jakubów	21 922,00	TAK	NIE	0,1	0,7	NIE	TAK	TAK	TAK	6	8			
Karczunek	107 415,00	TAK	NIE	0,0	0,7	NIE	TAK	TAK	NIE	6	9			
Kawęczyn	71 830,00	TAK	NIE	0,0	0,0	NIE	TAK	TAK	NIE	6	7			
Mierzwin	162 844,00	TAK	NIE	0,1	0,0	NIE	TAK	TAK	TAK	7	11			
Motkowice	326 040,00	TAK	TAK	0,2	4,7	TAK	TAK	TAK	TAK	7	13			
Opatkowice Cysterskie	58 025,00	TAK	TAK	0,0	0,0	TAK	TAK	TAK	NIE	7	8			
Opatkowice Pojałowskie	39 380,00	TAK	TAK	0,0	0,3	TAK	TAK	TAK	NIE	7	9			
Opatkowice Drewniane	156 596,00	TAK	NIE	0,0	0,3	NIE	TAK	TAK	NIE	7	8			
Opatkowice Miurwane	202 268,00	TAK	NIE	0,1	1,0	NIE	TAK	TAK	TAK	6	10			
Rajchołka	20 944,00	TAK	NIE	0,0	0,3	NIE	TAK	TAK	NIE	6	6			
Sobowice	345 367,00	TAK	TAK	0,1	1,3	TAK	TAK	TAK	TAK	7	11			
Stawy	228 426,00	TAK	TAK	0,1	1,0	TAK	TAK	TAK	TAK	7	13			
Wygoda	105 025,00	TAK	TAK	0,0	0,3	TAK	TAK	TAK	NIE	7	8			
Zegartowice	84 117,00	TAK	TAK	0,0	0,0	TAK	TAK	TAK	TAK	8	9			
Średnia	152 619,45	TAK	NIE	0,0	0,0	TAK	TAK	TAK	NIE	6	6			

Źródło: opracowanie własne

Mapa nr 5 Obszar zdegradowany na terenie gminy Imielno



Legenda:  granica gminy
 obszar zdegradowanego

Źródło: opracowanie własne na podstawie geoserwis.gov.pl

Wyznaczenie podobszarów rewitalizacji

Zgodnie zapisami z rozdziału 3 pkt 4 Wytucznych, obszar rewitalizacji to obszar obejmujący całość lub część obszaru zdegradowanego, cechującego się szczególną koncentracją negatywnych zjawisk, na którym, z uwagi na istotne znaczenie dla rozwoju lokalnego, zamierza się prowadzić rewitalizację. Obszar rewitalizacji może być podzielony na podobszary, w tym podobszary nieposiadające ze sobą wspólnych granic, lecz nie może obejmować terenów większych niż 20% powierzchni gminy oraz zamieszkałych przez więcej niż 30% mieszkańców gminy. Zgodnie z wyżej przytoczonymi zapisami na terenie Gminy Imielno wyznaczone zostały **trzy podobszary rewitalizacji**:

- podobszar nr 1 sołectwo Imielno,
- podobszar nr 2 – sołectwo Mierzwin,
- podobszar nr 3 – sołectwo Motkowice.

Dla wyznaczenia zasięgu podobszarów rewitalizacji kierowano się następującymi przesłankami:

1. na podobszarach tych zidentyfikowano wysokie natężenie negatywnych zjawisk w sferze społecznej (bezrobocie, przemoc, niekorzystna sytuacja demograficzna, duża liczba osób korzystających z pomocy GOPS w Imielnie) oraz gospodarczej, przestrzenno -funkcjonalnej, technicznej i środowiskowej.
2. obszary te jednocześnie mają istotne znaczenie dla rozwoju gminy,
3. wybór podobszarów uzyskał całkowitą akceptację zarówno władz lokalnych jak i akceptację społeczną.

Wyznaczone podobszary rewitalizacji zajmują powierzchnię **816 ha co stanowi 15,17%** powierzchni Gminy Imielno. Na podobszarach tych mieszka **1093 mieszkańców, tj. 24,15%** mieszkańców Gminy Imielno.

4. Szczegółowa diagnoza podobszarów rewitalizacji oraz skala i charakter potrzeb rewitalizacyjnych

Jednym z najważniejszych elementów Programu Rewitalizacji jest pogłębiona diagnoza obszaru rewitalizacji, która obejmuje analizę czynników i zjawisk kryzysowych oraz lokalnych potencjałów we wszystkich sferach, tj. społecznej, gospodarczej, środowiskowej, przestrzenno- funkcjonalnej. Poniższej przedstawiona została szczegółowa analiza trzech podobszarów rewitalizacji:

- podobszar nr 1 sołectwo Imielno,
- podobszar nr 2 – sołectwo Mierzwin,
- podobszar nr 3 – sołectwo Motkowice.

Podobszar rewitalizacji nr 1 sołectwo Imielno

Miejscowość Imielno stanowi serce i centrum gminy, o czym świadczy chociażby lokalizacja najważniejszych instytucji publicznych. W miejscowości zlokalizowane są: Urząd Gminy, Szkoła Podstawowa, Gminny Ośrodek Pomocy Społecznej (GOPS), Zakład Opieki Zdrowotnej, Biblioteka Publiczna. Sołectwo zamieszkuje 218 osoby co stanowi 4,8% mieszkańców gminy. Rewitalizacją objęty zostanie obszar całego sołectwa.

Zdjęcie 5 Centrum Imielna



Źródło: <http://www.imielno.pl/galeria.html>

Sfera społeczna

Analizując sferę społeczną wzięto m.in. pod uwagę dane dot. bezrobocia, ubóstwa, korzystania z pomocy Gminnego Ośrodka Pomocy Społecznej (dalej także: GOPS), a także niewystarczający dostęp mieszkańców do usług edukacyjnych itp.

Program Rewitalizacji dla Gminy Imielno na lata 2019-2023

Według stanu na dzień 31.12.2017r. na terenie sołectwa Imielno mieszka 218 mieszkańców w tym 111 kobiet i 107 mężczyzn.

Tabela 39 Liczba mieszkańców podobszaru rewitalizacji nr 1 w podziale na wiek

Sołectwo	Przedział wiekowy																
	do 6 lat			7-15 lat			16-19			20-60		20-65		pow. 60		pow. 65	
	K	M	RAZEM	K	M	RAZEM	K	M	RAZEM	K	RAZEM	M	RAZEM	K	RAZEM	M	RAZEM
Imielno	5	6	11	9	14	23	5	2	7	55	55	66	66	37	37	19	19

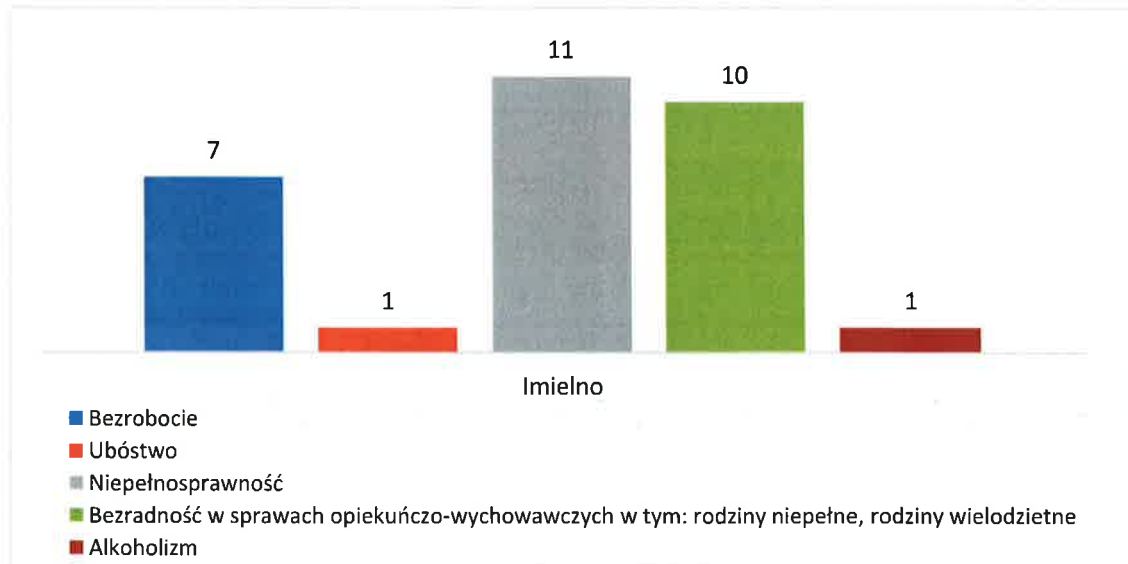
Źródło: opracowanie własne

Na terenie podobszaru rewitalizacji nr 1 głównymi powodami udzielania pomocy i wsparcia przez Gminny Ośrodek Pomocy Społecznej w Imielnie w 2017r. było: niepełnosprawność, bezradność w sprawach opiekuńczo wychowawczych oraz bezrobocie. W poprzednich latach (2015-2016) powyższy ranking wyglądał podobnie. Powody udzielania pomocy i wsparcia według liczby osób korzystających z pomocy Gminnego Ośrodka Pomocy Społecznej w Imielnie w latach 2015-2017 r. przedstawiają się następująco:

- Z pomocy GOPS w 2017r. skorzystało 14 rodzin (44 osoby), w roku 2015 tych rodzin było 13 (32 osoby).
- Głównym powodem udzielania wsparcia mieszkańcom Imielna jest niepełnosprawność. Z tego tytułu w roku 2017 z zasiłku skorzystało 21 osób o 3 więcej niż w roku 2016r.
- Z powodu bezradność w sprawach opiekuńczo-wychowawczych z pomocy GOPS w 2017r. skorzystało 10 osób (tyle samo co w roku 2016 i o 7 osób więcej niż w roku 2015).
- Z powodu alkoholizmu z wsparcia w 2017r. skorzystała 1 osoba.
- Spadła do 0 liczba osób pobierających zasiłki z powodu ubóstwa, oraz długotrwałej lub ciężkiej choroby.
- Zasiłek celowy w 2017r. pobierały 43 osoby co stanowiło 9,1% ogółu korzystających, zasiłek okresowy pobierały natomiast 3 osoby. W roku 2015 zasiłek celowy pobierało natomiast a ż 83 osoby.
- Wzrosła liczba mieszkańców do 15 r. ż. na terenie sołectwa – na koniec 2017r. takich osób było 34 tj. 15,6% mieszkańców sołectwa (zdecydowanie poniżej średniej dla gminy).
- Spadła nieco na terenie sołectwa Imielno liczba osób w wieku SENIORA. W 2017r. wynosiła ona 56 osób co stanowiło 25,69% mieszkańców sołectwa (zdecydowanie powyżej średniej dla gminy).

Bezrobocie jako zjawisko społeczne ma znaczący wpływ na ekonomiczną i psychospołeczną sferę życia człowieka, zwłaszcza w przypadku długookresowości. Bezrobocie i jego skutek w postaci degradacji ekonomicznej i społecznej dotyczą nie tylko samego bezrobotnego, ale wpływają też na jego najbliższe otoczenie. Szkodliwe skutki psychospołeczne – frustracja, stres, alienacja społeczna powodują konflikty interpersonalne w najbliższym otoczeniu bezrobotnego i jego rodzinie. Bezrobocie na terenie podobszaru rewitalizacji w ostatnich latach ulega ciągłym wahaniom. Analizując dane dla całej gminy zauważyć można stopniowy spadek liczby osób bezrobotnych. Na podobszarze rewitalizacji w sołectwie Imielno 8 osób na koniec 2017r. było zarejestrowane w Powiatowym Urzędzie Pracy w Jędrzejowie jako osoby bezrobotne.

Wykres 6 Przyczyny korzystania z pomocy społecznej na terenie sołectwa Imielno w 2017r.



Źródło: opracowanie własne

Na podobszarze rewitalizacji nr 1 występuje również niezadawalający dostęp do usług medycznych, opiekuńczych, kulturowych i edukacyjnych. Podstawową opiekę zdrowotną mieszkańcom podobszaru rewitalizacji zapewnia Ośrodek Zdrowia w Imielnie. Stan techniczny budynku oraz sprzętu medycznego jest zadawalający, nie oznacza to jednak że w najbliższym czasie nie należy wesprzeć ośrodka. Starzejące się społeczeństwo wymusza m.in. zakup nowoczesnego sprzętu medycznego, przeprowadzenie prac remontowych w budynku. Placówki edukacyjne działające na podobszarze rewitalizacji należy doposażyć w nowoczesny sprzęt oraz wprowadzić nowe metody nauczania. Należy również zwiększyć dostęp do infrastruktury sportowej przyszkolnej. Na terenie Gminy Imielno z roku na rok rośnie liczba dzieci u których wykryto wady postawy czy też zdiagnozowano wczesną otyłość. Dlatego dostęp do nowoczesnej infrastruktury sportowej oraz zachęcenie uczniów już od najmłodszych lat do ruchu jest niezwykle istotne. Nieodłączną konsekwencją ograniczenia ruchu są choroby zwane chorobami cywilizacyjnymi. Bezczynność ruchowa prowadzi do wielu schorzeń, które nie są groźne jedynie w latach młodości a ciągną się przez całe życie. Wiele chorób ujawnionych w dorosłym życiu czerpie swój początek właśnie z lat szkolnych. Brak ruchu młodego człowieka początkowo objawia się wadami postawy takimi jak skrzywienie kręgosłupa, wadami kończyn czy deformacją stóp. Siedzący tryb życia prowadzi głównie do nadwagi i otyłości, która wpływa ujemnie na układ krwionośny prowadząc do nadciśnienia tętniczego i miażdżycy. Zbyt mała dawka ruchu potęguje również rozwój takich chorób jak cukrzyca, osteoporoza czy astma.

Potencjały w sferze społecznej:

Na terenie sołectwa Imielno zarejestrowana jest 1 organizacja pozarządowa: Ochotnicza Straż Pożarna w Imielnie.

Duży potencjał sołectwa stanowią uzdolnione dzieci i młodzież ucząca się w Szkole Podstawowej. Jak wynika z analizy danych liczba uczniów co roku systematycznie wzrasta. Aby zapewnić im jak najlepsze warunki do nauki należy doposażyć placówkę oraz wprowadzić nowe formy nauki.

Jak wynika z powyższych danych na podobszarze rewitalizacji nr 1 pojawiają się liczne problemy społeczne (m.in. niepełnosprawność, bezrobocie, niezadawalająca jakość usług społecznych – edukacyjnych, zdrowotnych, starzejące się społeczeństwo itp.). Należy zatem podjąć szereg kompleksowych i wieloaspektowych działań społecznych m.in. działań skierowanych do osób

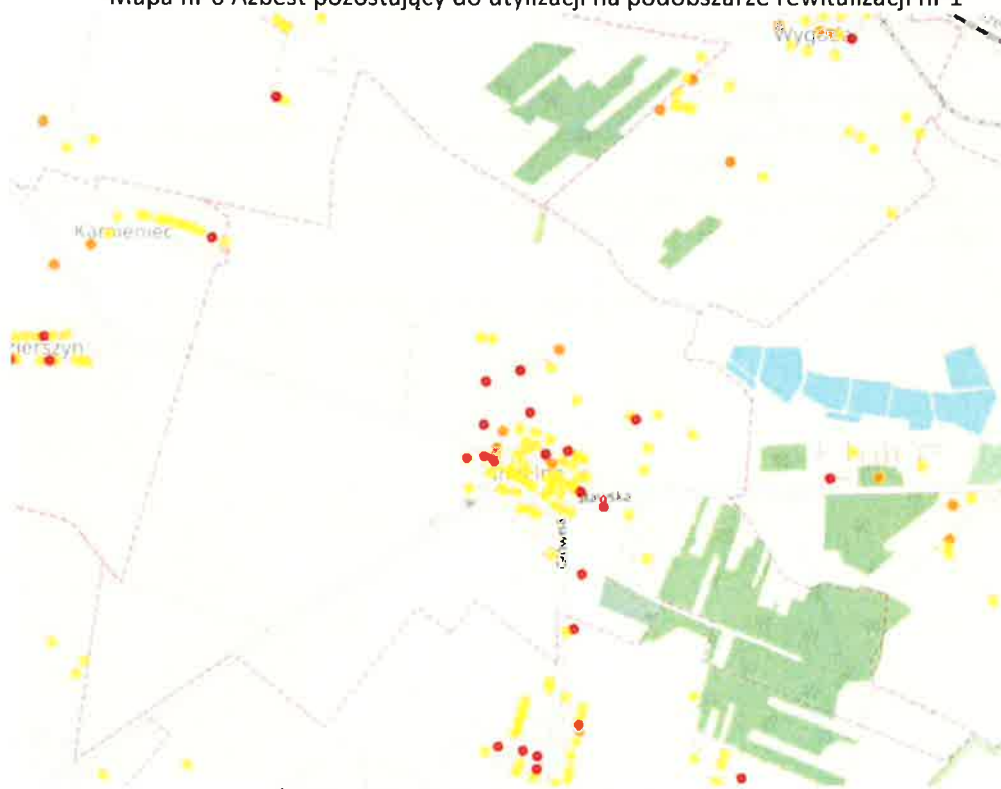
starszych, dzieci w wieku szkolnym aby zniwelować lub zlikwidować występujące tu problemy. Istnieje również potrzeba wspierania i wykorzystywania potencjałów jakie drzemią na tym obszarze. Na terenie podobszaru działają stowarzyszenia, które należy wspierać.

Zidentyfikowane problemy środowiskowe:

Analizując sferę środowiskową wzięto pod uwagę w szczególności dane w zakresie przekroczenia standardów jakości środowiska, obecności odpadów stwarzających zagrożenie dla życia, zdrowia, ludzi bądź stanu środowiska

- W sołectwie Imielno pozostało jeszcze do utylizacji 155 221 kg azbestu tj. ponad 4,62% azbestu pozostającego do utylizacji na terenie gminy (4 miejsce w gminie),
- Sołectwo nie jest skanalizowane,
- Istnieje potrzeba prowadzenia prac zmierzających do poprawy stanu powietrza na podobszarze rewitalizacji.

Mapa nr 6 Azbest pozostający do utylizacji na podobszarze rewitalizacji nr 1



Źródło: <http://esip.bazaazbestowa.gov.pl/>

Stan powietrza na podobszarze rewitalizacji

Zgodnie z przeprowadzoną przez Wojewódzki Inspektorat Ochrony Środowiska w Kielcach oceną jakości powietrza w województwie świętokrzyskim w 2017 roku obszar sfery świętokrzyskiej (do której należy Gmina Imielno) uzyskał klasę C z powodu przekroczeń ponad dopuszczalną częstość stężeń 24-godzinnych pyłu PM10, przekroczenia poziomu docelowego benzo(a)pirenu oraz przekroczenia poziomu docelowego ozonu. Ze względu na niedotrzymanie poziomu celu długoterminowego ozonu, strefa ta otrzymała klasę D2. W Programie ochrony powietrza dla województwa świętokrzyskiego wraz z planem działań krótkoterminowych, strefa świętokrzyska została zakwalifikowana do wykonania Programu Ochrony Powietrza z uwagi na:

- przekroczenie poziomu dopuszczalnego dla pyłu zawieszonego PM10 (z powodu przekroczenia dopuszczalnej częstości przekroczeń dla stężeń 24-godzinnych),
- **przekroczenie poziomu docelowego średniorocznego dla B(a)P**

Gmina Imielno w POP, podobnie jak cały powiat jędrzejowski została wymieniona wśród gmin, w których w szczególności powinny być prowadzone działania naprawcze.

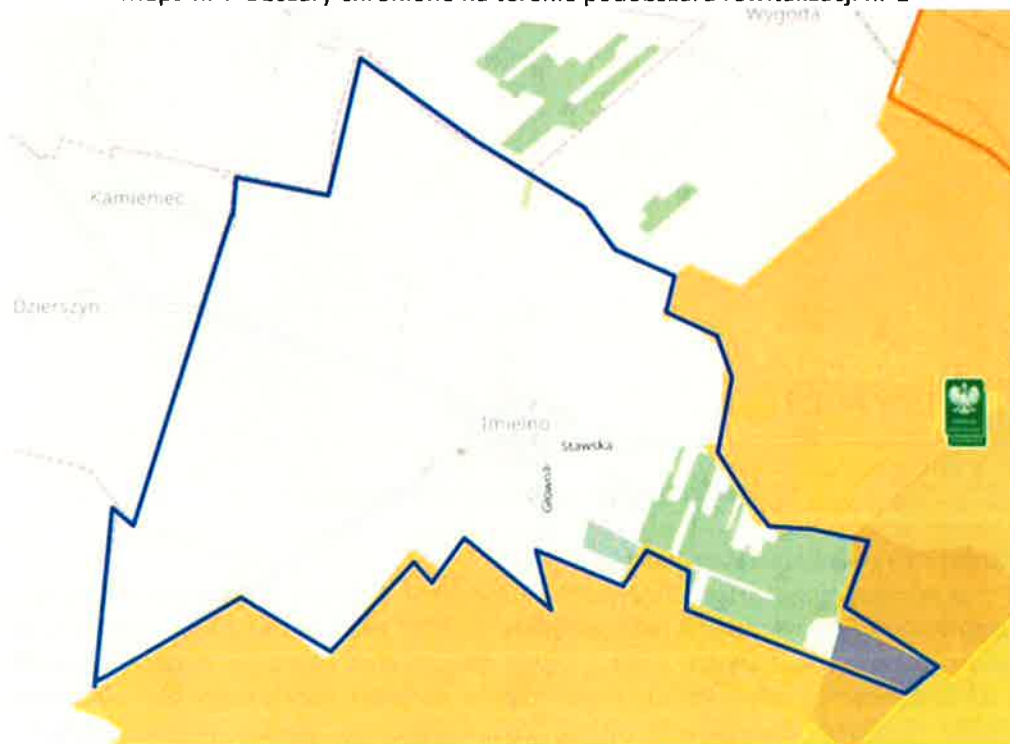
Niezadawalający stan powietrza potwierdzają również inwentaryzacja przeprowadzona w ramach tworzenia PGN. Na podstawie inwentaryzacji wyodrębnić można następujące obszary problemowe występujące na podobszarze rewitalizacji:

- niski udział OZE w produkcji energii cieplnej i elektrycznej dla budynków publicznych i gospodarstw indywidualnych,
- wysoki poziom transportu lokalnego i tranzytowego, niedostatecznie rozwinięta sieć tras rowerowych, chodników, stan dróg oraz przeważająca ilość starych samochodów o dużym zużyciu paliw i wysokiej emisji zanieczyszczeń
- wysoka energochłonność budynków publicznych i infrastruktury technicznej,
- niewystarczający udział kompleksowej termomodernizacji budynków mieszkalnych,
- brak edukacji ekologicznej,
- energochłonne oświetlenie uliczne.

Potencjały w obszarze środowiska:

- Na terenie sołectwa znajdują się dwa obszary NATURA 2000 Dolina Nidy PLB260001 oraz Ostoja Nidziańska PLH260003.
- W bezpośrednim sąsiedztwie podobszaru znajdują się: Nadnidziański Park Krajobrazowy otulina, Nadnidziański Obszar Chronionego Krajobrazu.

Mapa nr 7 Obszary chronione na terenie podobszaru rewitalizacji nr 1



Źródło: opracowanie własne na podstawie <http://geoserwis.gdos.gov.pl/mapy/>

Legenda: ■ Użytki ekologiczne ■ Rezerваты ■ Parki Krajobrazowe ■ Parki Narodowe ■ Obszar Chronionego Krajobrazu ■ Zespoły Przyrodniczo Krajobrazowe ■ Natura 2000 – obszary ptasie ■ Natura 2000 Obszary siedliskowe ■ Stanowiska dokumentujące ■ Pomnik przyrody

Program Rewitalizacji dla Gminy Imielno na lata 2019-2023

W związku z powyższymi danymi należy stwierdzić na analizowanym podobszarze rewitalizacji występują problemy środowiskowe. Analiza stanu środowiska wskazuje na potrzebę przeprowadzenia działań mających na celu m.in.:

- zmniejszenie emisji substancji szkodliwych do środowiska poprzez projekty parasolowe, modernizację oświetlenia, termomodernizację budynków itp.,
- zmniejszenie ilości azbestu pozostającego do utylizacji,
- edukację ekologiczną.

Potencjały i problemy w obszarze gospodarczym:

- 19 firm tj. 9,36% ogółu jednostek gospodarczych znajduje się na obszarze sołectwa Imielno.
- Na terenie sołectwa powstaje niewiele nowych podmiotów (w 2017r. nie zarejestrowano żadnego podmiotu).

Zidentyfikowane problemy w sferze funkcjonalno-przestrzennej:

- Na terenie sołectwa (jak i całej gminy) występuje niski dostęp do usług zdrowotnych.
- Na obszarze Imielna występuje niezadawalający dostęp do infrastruktury sportowej i szkolnej.
- Sołectwo posiada zabytki, miejsca cenne historycznie o które należy dbać.
- Istnieje potrzeba modernizacji budynków i doposażenia w sprzęt/pomoce dydaktyczne szkoły podstawowej .
- Istnieje potrzeba modernizacji dróg przebiegających przez teren sołectwa oraz budowa na niektórych z nich infrastruktury towarzyszącej np. oświetlenie, chodniki, ciągi rowerowe, itp.
- Istnieje potrzeba modernizacja i doposażenie obiektu kultury.
- Sołectwo nie jest skanalizowane.

Zidentyfikowane problemy w sferze technicznej:

Istnieje potrzeba:

- Modernizacja i termomodernizacja budynku szkoły i Urzędu Gminy i obiektów kultury.

Podobszar nr 2 sołectwo Mierzwin

Według stanu na dzień 31.12.2017r. na terenie sołectwa Mierzwin mieszka 193 mieszkańców w tym 92 kobiety i 101 mężczyzn.

Tabela 40 Liczba mieszkańców podobszaru rewitalizacji nr 1 w podziale na wiek

Sołectwo	Przedział wiekowy																
	do 6 lat			7-15 lat			16-19			20-60		20-65		pow. 60		pow. 65	
	K	M	RAZEM	K	M	RAZEM	K	M	RAZEM	K	RAZEM	M	RAZEM	K	RAZEM	M	RAZEM
Imielno	6	12	18	12	11	23	4	2	6	49	49	65	65	21	21	11	11

Źródło: opracowanie własne

Rewitalizacją objęty zostanie obszar całego sołectwa. Na terenie podobszaru rewitalizacji nr 2 głównymi powodami udzielania pomocy i wsparcia przez Gminny Ośrodek Pomocy Społecznej w Imielnie w 2017r. było: niepełnosprawność i bezradność w sprawach opiekuńczo wychowawczych. W poprzednich latach (2015-2016) powyższy ranking wyglądał podobnie. Powody udzielania pomocy i wsparcia według liczby rodzin korzystających z pomocy Gminnego Ośrodka Pomocy Społecznej w Imielnie przedstawiają się następująco:

- 47 osób z podobszaru rewitalizacji nr 2 korzystało z pomocy GOPS – u w 2017r. (o 4 osoby więcej niż w roku 2015).
- 24 dzieci z terenu sołectwa Mierzwin objętych jest dożywianiem.
- 2 mieszkańców podobszaru pobierało w 2017r. zasiłek okresowy.

Program Rewitalizacji dla Gminy Imielno na lata 2019-2023

- Zasiłek celowy w 2017r. pobierało natomiast 30 osób o 8 mniej niż w roku 2016.
- 21 osób zamieszkujących podobszar nr 2 skorzystało z zasiłków z tytułu niepełnosprawności to o 7 osób więcej niż w roku 2015.
- Z powodu bezradności w sprawach opiekuńczo – wychowawczych w 2017r. z pomocy skorzystało 9 osób z terenu sołectwa Mierzwin (o 2 więcej niż rok wcześniej).
- Z powodu długotrwałej lub ciężkiej choroby wsparcie otrzymało 5 osób.
- Z powodu alkoholizmu z pomocy GOPS w Imielnie w 2017r. skorzystały 2 osoby zamieszkujące podobszar rewitalizacji nr 2.
- Na koniec 2017r. 4 osoby były zarejestrowanych w Powiatowym Urzędzie Pracy w Jędrzejowie jako osoby bezrobotne.
- Spada liczba mieszkańców do 15 r. ż. na terenie sołectwa– na koniec 2017r. takich osób było 41 (21,24%) mieszkańców sołectwa.
- Spadła również liczba osób w wieku SENIORA (16,58% ogółu mieszkańców sołectwa).
- Nieznacznie wzrosła liczba mieszkańców podobszaru rewitalizacji nr 2 (wzrost o 2 mieszkańców)
- Na podobszarze rewitalizacji występuje niewykorzystany kapitał społeczny, marazm, niski poziom aktywności.
- Niezadawalający dostęp i jakość usług zdrowotnych, kulturowych, edukacyjnych, sportowych.

Potencjały w sferze społecznej:

Na terenie sołectwa zarejestrowana jest 1 organizacje pozarządowa: Ochotnicza Straż Pożarna Mierzwin.

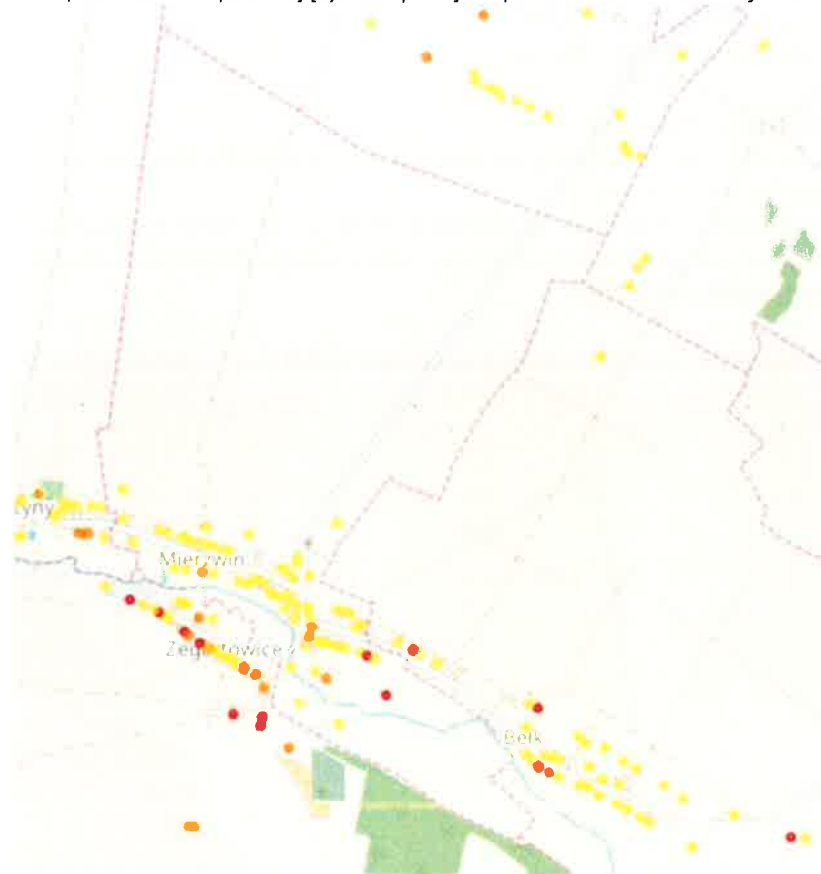
Duży potencjał sołectwa stanowią uzdolnione dzieci i młodzież ucząca się w Szkole Podstawowej. Jak wynika z analizy danych liczba uczniów co roku systematycznie wzrasta. Aby zapewnić im jak najlepsze warunki do nauki należy doposażyć placówkę oraz wprowadzić nowe formy nauki. Jak wynika z powyższych danych na podobszarze rewitalizacji pojawiają się liczne problemy społeczne (m.in. niepełnosprawność, bezrobocie, niezadawalająca jakość usług społecznych – edukacyjnych, zdrowotnych, starzejące się społeczeństwo itp.). Należy zatem podjąć szereg kompleksowych i wieloaspektowych działań społecznych m.in. działań skierowanych do osób starszych, dzieci w wieku szkolnym aby zniwelować lub zlikwidować występujące tu problemy. Istnieje również potrzeba wspierania i wykorzystywania potencjałów jakie drzemią na tym obszarze. Na terenie podobszaru działają stowarzyszenia, które należy wspierać.

Zidentyfikowane problemy środowiskowe:

Analizując sferę środowiskową wzięto pod uwagę w szczególności dane w zakresie przekroczenia standardów jakości środowiska, obecności odpadów stwarzających zagrożenie dla życia, zdrowia, ludzi bądź stanu środowiska

- W sołectwie Mierzwin pozostało jeszcze do utylizacji 162 844 kg azbestu tj. 4,85% azbestu pozostającego do utylizacji na terenie gminy.
- Sołectwo nie jest skanalizowane.
- Istnieje potrzeba prowadzenia prac zmierzających do poprawy stanu powietrza na podobszarze rewitalizacji.

Mapa nr 8 Azbest pozostający do utylizacji na podobszarze rewitalizacji nr 2



Źródło: <http://esip.bazaazbestowa.gov.pl/>

Stan powietrza na podobszarze rewitalizacji

Zgodnie z przeprowadzoną przez Wojewódzki Inspektorat Ochrony Środowiska w Kielcach oceną jakości powietrza w województwie świętokrzyskim w 2017 roku obszar sfery świętokrzyskiej (do której należy Gmina Imielno) uzyskał klasę C z powodu przekroczeń ponad dopuszczalną częstość stężeń 24-godzinnych pyłu PM10, przekroczenia poziomu docelowego benzo(a)pirenu oraz przekroczenia poziomu docelowego ozonu. Ze względu na niedotrzymanie poziomu celu długoterminowego ozonu, strefa ta otrzymała klasę D2. W Programie ochrony powietrza dla województwa świętokrzyskiego wraz z planem działań krótkoterminowych, strefa świętokrzyska została zakwalifikowana do wykonania Programu Ochrony Powietrza z uwagi na:

- przekroczenie poziomu dopuszczalnego dla pyłu zawieszonego PM10 (z powodu przekroczenia dopuszczalnej częstości przekroczeń dla stężeń 24-godzinnych),
- **przekroczenie poziomu docelowego średniorocznego dla B(a)P**

Gmina Imielno w POP, podobnie jak cały powiat jędrzejowski została wymieniona wśród gmin, w których w szczególności powinny być prowadzone działania naprawcze.

Na podobszarze rewitalizacji nr 2 występują następujące negatywne zjawiska środowiskowe:

- niski udział OZE w produkcji energii cieplnej i elektrycznej dla budynków publicznych i gospodarstw indywidualnych,
- wysoki poziom transportu lokalnego i tranzytowego, niedostatecznie rozwinięta sieć tras rowerowych, chodników, stan dróg oraz przeważająca ilość starych samochodów o dużym zużyciu paliw i wysokiej emisji zanieczyszczeń
- wysoka energochłonność budynków publicznych i infrastruktury technicznej,

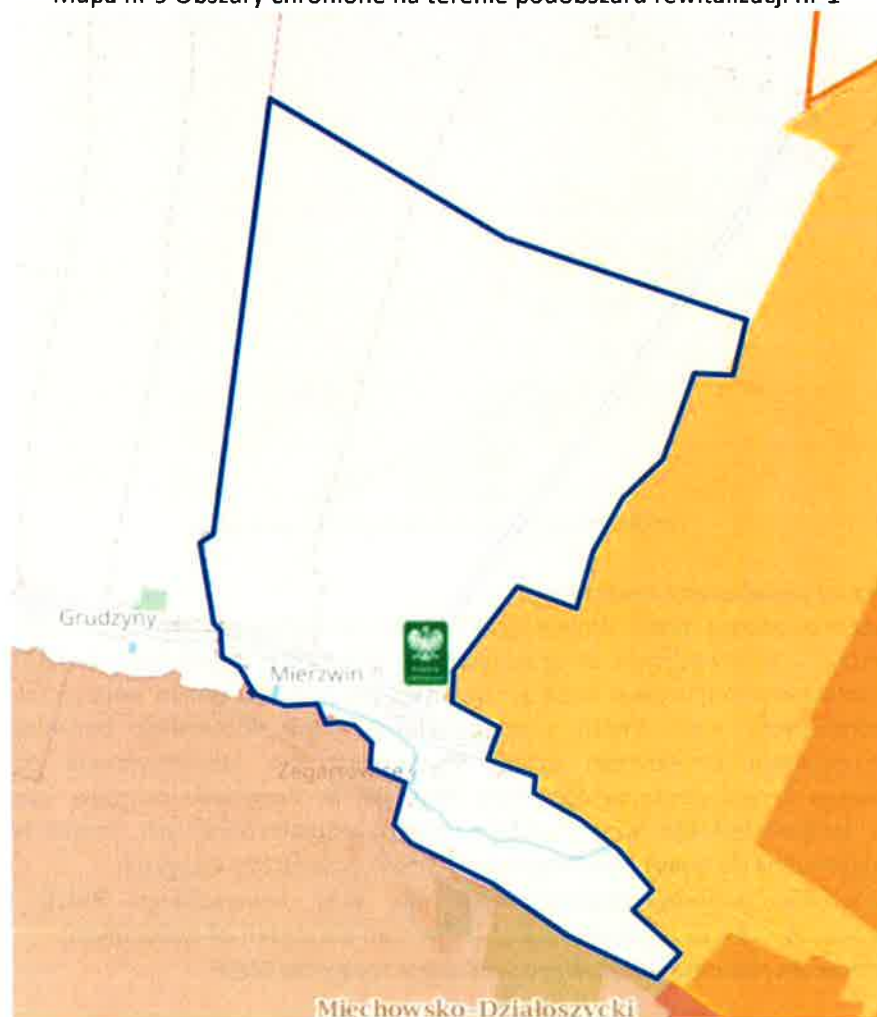
Program Rewitalizacji dla Gminy Imielno na lata 2019-2023

- niewystarczający udział kompleksowej termomodernizacji budynków mieszkalnych,
- brak edukacji ekologicznej,
- energochłonne oświetlenie uliczne.

Potencjały w obszarze środowiska:

- Na terenie sołectwa znajduje się pomnik przyrody lipa drobnolista o średnicy pnia 1,45 m na wysokości 1,30 m od ziemi.
- W bezpośrednim sąsiedztwie podobszaru znajdują się: Nadnidziański Park Krajobrazowy otulina, Miechowsko-Działoszycki Obszar Chronionego Krajobrazu, Obszar NATURA 2000 Ostoja Nidziańska PLH260003

Mapa nr 9 Obszary chronione na terenie podobszaru rewitalizacji nr 1



Źródło: opracowanie własne na podstawie <http://geoserwis.gdos.gov.pl/mapy/>

Legenda: ■ Użytki ekologiczne ■ Rezerваты ■ Parki Krajobrazowe ■ Parki Narodowe ■ Obszar Chronionego Krajobrazu ■ Zespoły Przyrodniczo Krajobrazowe ■ Natura 2000 – obszary ptasie ■ Natura 2000 Obszary siedliskowe ■ Stanowiska dokumentujące ■ Pomnik przyrody

W związku z powyższymi danymi należy stwierdzić że na analizowanym podobszarze rewitalizacji nr 2 występują problemy środowiskowe. Analiza stanu środowiska wskazuje na potrzebę przeprowadzenia działań mających na celu m.in.:

- zmniejszenie emisji substancji szkodliwych do środowiska poprzez projekty parasolowe, modernizację oświetlenia, termomodernizację budynków itp.,

Program Rewitalizacji dla Gminy Imielno na lata 2019-2023

- zmniejszenie ilości azbestu pozostającego do utylizacji,
- edukację ekologiczną.

Potencjały i problemy w obszarze gospodarczym:

- 17 firm tj. 8,37% ogółu jednostek gospodarczych znajduje się na obszarze sołectwa Mierzwin.
- Na terenie sołectwa powstaje niewiele nowych podmiotów (w 2017r. nie zarejestrowano żadnego)

Zidentyfikowane problemy w sferze funkcjonalno-przestrzennej:

- Na terenie sołectwa występuje niezadawalający dostęp do usług zdrowotnych, edukacyjnych.
- Istnieje potrzeba modernizacji dróg przebiegających przez teren sołectwa oraz budowa na niektórych z nich infrastruktury towarzyszącej np. oświetlenie, chodniki, ciągi rowerowe, itp.
- Sołectwo nie jest skanalizowane
- Należy wybudować altany – miejsca integracji i aktywizacji społeczności lokalnej
- Istnieje potrzeba modernizacji budynku i wyposażenia w sprzęt/pomoce dydaktyczne szkoły podstawowej.

Zidentyfikowane problemy w sferze technicznej:

Istnieje potrzeba:

- Modernizacja i termomodernizacja budynku szkoły i obiektów kultury.

Podobszar rewitalizacji nr 3 sołectwo Motkowice

Zdjęcie 6 Las w Motkowicach



Źródło: <http://www.imielno.pl/galeria.html>

Sołectwo zamieszkuje według stanu na dzień 31.12.2017r. 682 osoby w tym 344 kobiet i 338 mężczyzn co stanowi 15,1% mieszkańców gminy (największe sołectwo w gminie). Rewitalizacją objęty zostanie obszar sołectwa bez terenów zielonych (995,85 ha).

Tabela 41 Liczba mieszkańców podobszaru rewitalizacji nr 3 w podziale na wiek

Sołectwo	Przedział wiekowy																
	do 6 lat			7-15 lat			16-19			20-60		20-65		pow. 60		pow. 65	
	K	M	RAZEM	K	M	RAZEM	K	M	RAZEM	K	RAZEM	M	RAZEM	K	RAZEM	M	RAZEM
Imielno	17	15	32	28	26	54	16	13	29	161	161	231	231	122	122	53	53

Źródło: opracowanie własne

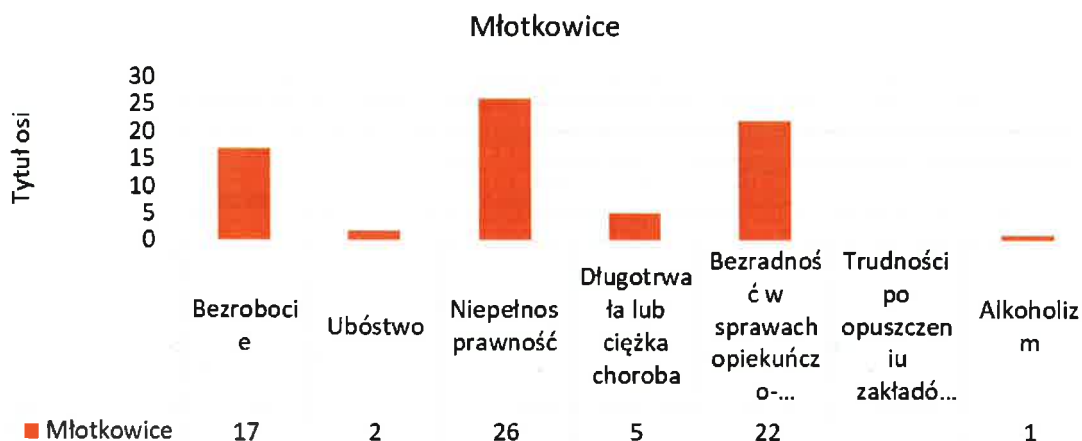
Sfera społeczna

Analizując sferę społeczną wzięto m.in. pod uwagę dane dot. bezrobocia, ubóstwa, korzystania z pomocy Gminnego Ośrodka Pomocy Społecznej (dalej także: GOPS), a także niewystarczający dostęp mieszkańców do usług edukacyjnych itp.

Na terenie podobszaru rewitalizacji nr 3 głównymi powodami udzielania pomocy i wsparcia przez Gminny Ośrodek Pomocy Społecznej w Imielnie w 2017r. było: niepełnosprawność, bezradność w sprawach opiekuńczo wychowawczych oraz bezrobocie. W poprzednich latach (2015-2016) powyższy ranking wyglądał podobnie. Powody udzielania pomocy i wsparcia według liczby osób korzystających z pomocy Gminnego Ośrodka Pomocy Społecznej w Imielnie w latach 2015-2017 r. przedstawiają się następująco:

- Z pomocy GOPS w 2017r. skorzystały 33 rodzin (86 osoby) – najwięcej w gminie, w roku 2015 tych rodzin było 34 rodziny (93 osoby).
- Głównym powodem udzielania wsparcia jest niepełnosprawność. Z tego tytułu w roku 2017 z zasiłku skorzystało 26 osób o 1 więcej niż w roku 2016r.
- Z powodu bezradność w sprawach opiekuńczo-wychowawczych z pomocy GOPS w 2017r. skorzystało 22 osób (o 8 osób więcej niż w roku 2016 i 2015).
- Z powodu bezrobocia z pomocy GOPS w 2017r. skorzystało 17 mieszkańców podobszaru rewitalizacji nr 3.
- Zmalała liczba osób pobierających zasiłki z powodu długotrwałej lub ciężkiej choroby (5 w roku 2017r, 14 w roku 2016).
- Z powodu ubóstwa wsparcie w 2017r. otrzymały 2 osoby, tyle samo co w roku 2016 i 2015.
- Z powodu alkoholizmu z wsparcia w 2017r. skorzystała 1 osoba.
- Zasiłek celowy w 2017r. pobierało 38 osób co stanowiło 8,1% ogółu korzystających, zasiłek okresowy pobierało natomiast 10 osób, zasiłek stały 7.
- Wzrosła liczba mieszkańców do 15 r. ż. na terenie sołectwa – na koniec 2017r. takich osób było 86 tj. 12,61 % mieszkańców sołectwa (zdecydowanie poniżej średniej dla gminy).
- Wzrasta na terenie sołectwa liczba osób w wieku SENIORA. W 2017r. wynosiła ona 56 osób co stanowiło 25,69% mieszkańców sołectwa (zdecydowanie powyżej średniej dla gminy).
- Wzrasta również ogólna liczba mieszkańców sołectwa. W 2017r. liczba mieszkańców wynosiła 682 o 11 więcej niż 2015r.

Wykres 7 Przyczyny korzystania z pomocy GOPS mieszkańców podobszaru rewitalizacji nr 3



Źródło: opracowanie własne

Bezrobocie jako zjawisko społeczne ma znaczący wpływ na ekonomiczną i psychospołeczną sferę życia człowieka, zwłaszcza w przypadku długookresowości. Bezrobocie i jego skutek w postaci degradacji ekonomicznej i społecznej dotyczą nie tylko samego bezrobotnego, ale wpływają też na jego najbliższe otoczenie. Szkodliwe skutki psychospołeczne – frustracja, stres, alienacja społeczna powodują konflikty interpersonalne w najbliższym otoczeniu bezrobotnego i jego rodziny. Bezrobocie na terenie podobszaru rewitalizacji w ostatnich latach ulega ciągłym wahaniom. Analizując dane dla całej gminy zauważyć można stopniowy spadek liczby osób bezrobotnych. Na podobszarze rewitalizacji nr 3 25 osoby na koniec 2017r. było zarejestrowane w Powiatowym Urzędzie Pracy w Jędrzejowie jako osoby bezrobotne.

Na podobszarze rewitalizacji występuje również niezadawalający dostęp do usług medycznych, opiekuńczych, kulturowych i edukacyjnych. Placówka edukacyjna działająca na podobszarze rewitalizacji należy doposażyć w nowoczesny sprzęt oraz wprowadzić nowe metody nauczania. Należy również zwiększyć dostęp do infrastruktury sportowej.

Potencjały w sferze społecznej:

Na terenie sołectwa Motkowice są zarejestrowane 2 organizacje pozarządowe:

- Ochotnicza Straż Pożarna.
- Koło Gospodyń Wiejskich.

Duży potencjał sołectwa stanowią uzdolnione dzieci i młodzież ucząca się w Szkole Podstawowej. Jak wynika z analizy danych liczba uczniów co roku systematycznie wzrasta. Aby zapewnić im jak najlepsze warunki do nauki należy doposażyć placówkę oraz wprowadzić nowe formy nauki.

Jak wynika z powyższych danych na podobszarze rewitalizacji pojawiają się liczne problemy społeczne (m.in. niepełnosprawność, bezrobocie, niezadawalająca jakość usług społecznych – edukacyjnych, zdrowotnych, starzejące się społeczeństwo itp.). Należy zatem podjąć szereg kompleksowych i wieloaspektowych działań społecznych m.in. działań skierowanych do osób starszych, dzieci w wieku szkolnym aby zniwelować lub zlikwidować występujące tu problemy. Istnieje również potrzeba wspierania i wykorzystywania potencjałów jakie drzemią na tym obszarze. Na terenie podobszaru działają stowarzyszenia, które należy wspierać.

Zidentyfikowane problemy środowiskowe:

Analizując sferę środowiskową wzięto pod uwagę w szczególności dane w zakresie przekroczenia standardów jakości środowiska, obecności odpadów stwarzających zagrożenie dla życia, zdrowia, ludzi bądź stanu środowiska

- W sołectwie Motkowice pozostało jeszcze do utylizacji 326 040 kg azbestu tj. ponad 9,71% azbestu pozostającego do utylizacji na terenie gminy,
- Sołectwo nie jest skanalizowane,
- Istnieje potrzeba prowadzenia prac zmierzających do poprawy stanu powietrza na podobszarze rewitalizacji.

Mapa nr 10 Azbest pozostający do utylizacji na podobszarze rewitalizacji nr 3



Źródło: <http://esip.bazaazbestowa.gov.pl/>

Stan powietrza na podobszarze rewitalizacji

Zgodnie z przeprowadzoną przez Wojewódzki Inspektorat Ochrony Środowiska w Kielcach oceną jakości powietrza w województwie świętokrzyskim w 2017 roku obszar sfery świętokrzyskiej (do której należy Gmina Imielno) uzyskał klasę C z powodu przekroczeń ponad dopuszczalną częstość stężeń 24-godzinnych pyłu PM10, przekroczenia poziomu docelowego benzo(a)pirenu oraz przekroczenia poziomu docelowego ozonu. Ze względu na niedotrzymanie poziomu celu długoterminowego ozonu, strefa ta otrzymała klasę D2. W Programie ochrony powietrza dla województwa świętokrzyskiego wraz z planem działań krótkoterminowych, strefa świętokrzyska została zakwalifikowana do wykonania Programu Ochrony Powietrza z uwagi na:

- przekroczenie poziomu dopuszczalnego dla pyłu zawieszzonego PM10 (z powodu przekroczenia dopuszczalnej częstości przekroczeń dla stężeń 24-godzinnych),
- **przekroczenie poziomu docelowego średniorocznego dla B(a)P**

Program Rewitalizacji dla Gminy Imielno na lata 2019-2023

Gmina Imielno w POP, podobnie jak cały powiat jędrzejowski została wymieniona wśród gmin, w których w szczególności powinny być prowadzone działania naprawcze.

Niezadawalający stan powietrza potwierdzają również inwentaryzacja przeprowadzona w ramach tworzenia PGN. Obszary problemowe występujące na podobszarze rewitalizacji:

- niski udział OZE w produkcji energii cieplnej i elektrycznej dla budynków publicznych i gospodarstw indywidualnych,
- wysoki poziom transportu lokalnego i tranzytowego, niedostatecznie rozwinięta sieć tras rowerowych, chodników, stan dróg oraz przeważająca ilość starych samochodów o dużym zużyciu paliw i wysokiej emisji zanieczyszczeń
- wysoka energochłonność budynków publicznych i infrastruktury technicznej,
- niewystarczający udział kompleksowej termomodernizacji budynków mieszkalnych,
- brak edukacji ekologicznej,
- energochłonne oświetlenie uliczne.

Potencjały w obszarze środowiska:

- Na terenie sołectwa znajdują się Nadnidziański Park Krajobrazowy – otulina, Obszar NATURA 2000 Dolina Nidy PLB260001, Obszar NATURA 2000 Ostoja Nidziańska, Nadnidziański Obszar Chronionego Krajobrazu.

Mapa nr 11 Obszary chronione na terenie podobszaru rewitalizacji nr 3



Źródło: opracowanie własne na podstawie <http://geoserwis.gdos.gov.pl/mapy/>

Legenda:  Użytki ekologiczne  Rezerваты  Parki Krajobrazowe  Parki Narodowe  Obszar Chronionego Krajobrazu  Zespoły Przyrodniczo Krajobrazowe  Natura 2000 – obszary ptasie  Natura 200 Obszary siedliskowe  Stanowiska dokumentujące  Pomnik przyrody

W związku z powyższymi danymi należy stwierdzić na analizowanym podobszarze rewitalizacji występują problemy środowiskowe. Analiza stanu środowiska wskazuje na potrzebę przeprowadzenia działań mających na celu m.in.:

- zmniejszenie emisji substancji szkodliwych do środowiska poprzez projekty parasolowe, modernizację oświetlenia, termomodernizację budynków itp.,
- zmniejszenie ilości azbestu pozostającego do utylizacji,
- edukację ekologiczną.

Potencjały i problemy w obszarze gospodarczym:

- 31 firm tj. 15,72% ogółu jednostek gospodarczych znajduje się na obszarze sołectwa.
- Na terenie sołectwa powstaje co roku kilka nowych podmiotów (w 2017r. zarejestrowano 3 podmioty w 2016 - 7)

Zidentyfikowane problemy w sferze funkcjonalno-przestrzennej:

- Na terenie sołectwa (jak i całej gminy) występuje niski dostęp do usług zdrowotnych.
- Na obszarze występuje niezadawalający dostęp do infrastruktury sportowej i szkolnej.
- Istnieje potrzeba modernizacji budynku szkoły i doposażenia w sprzęt/pomoce dydaktyczne szkoły podstawowej.
- Istnieje potrzeba modernizacji dróg przebiegających przez teren sołectwa oraz budowa na niektórych z nich infrastruktury towarzyszącej np. oświetlenie, chodniki, ciągi rowerowe, itp.

Zidentyfikowane problemy w sferze technicznej:

Istnieje potrzeba:

- Modernizacja i termomodernizacja budynku szkoły i obiektów kultury.

5. Zasięg przestrzenny podobszarów rewitalizacji

OBSZAR REWITALIZACJI to obszar obejmujący całość lub część obszaru zdegradowanego, cechującego się szczególną koncentracją negatywnych zjawisk. Obszar rewitalizacji może obejmować max. **20% powierzchni gminy**, na którym zamieszkuje nie więcej niż **30% mieszkańców gminy**. Procesem rewitalizacji zostaną objęte obszary, które charakteryzują się występowaniem największej ilości negatywnych zjawisk społecznych, gospodarczych, przestrzennych, technicznych oraz funkcjonalno – przestrzennych a jednocześnie mają największy kapitał społeczny oraz potencjał rozwojowy oraz mające duży wpływ na rozwój całej gminy. Do rewitalizacji wyznaczone zostały **trzy podobszary**:

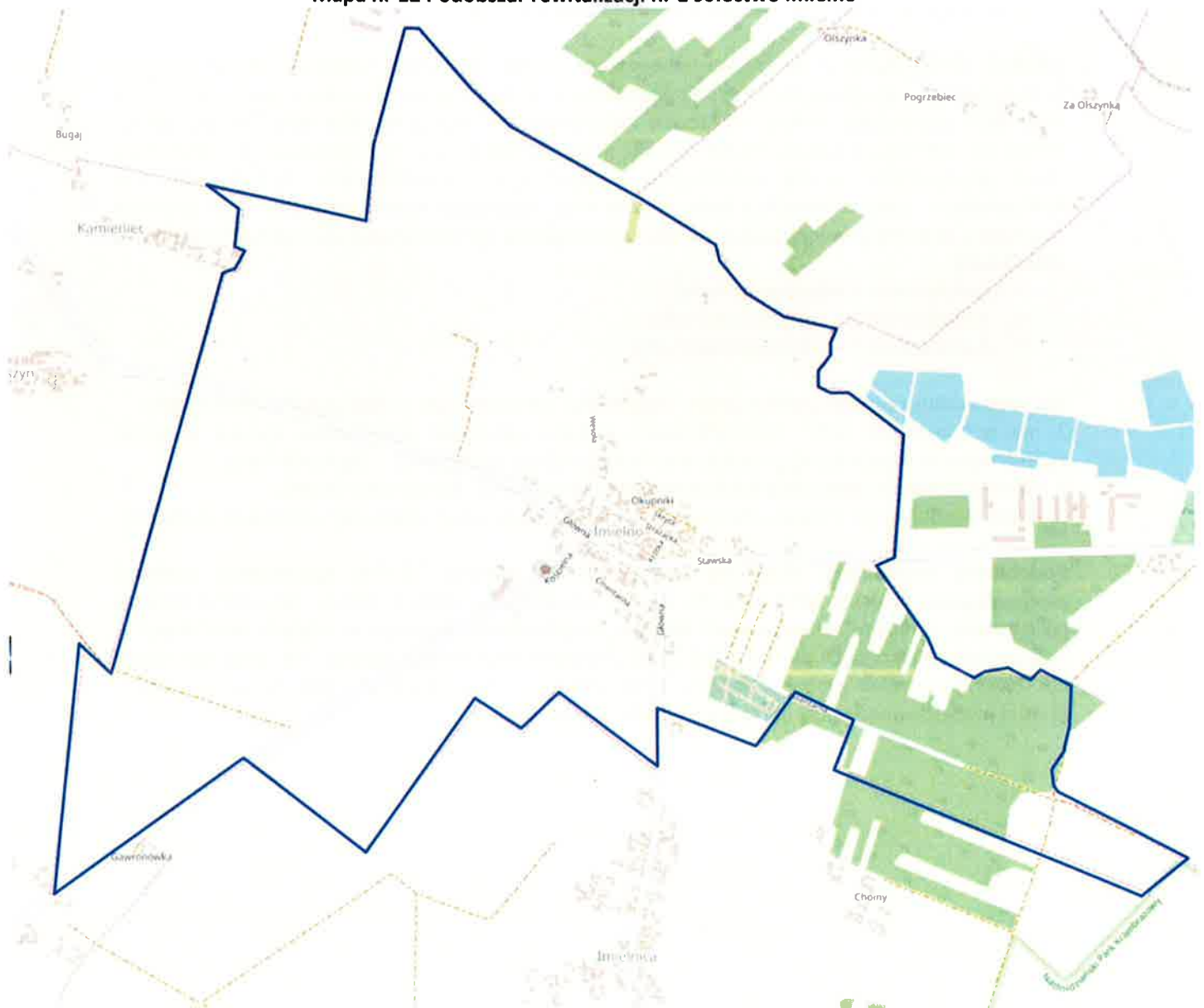
- podobszar nr 1 sołectwo Imielno,
- podobszar nr 2 – sołectwo Mierzwin,
- podobszar nr 3 – sołectwo Motkowice.

Dla wyznaczenia zasięgu podobszarów rewitalizacji kierowano się następującymi przesłankami:

1. na podobszarach tych zidentyfikowano wysokie natężenie negatywnych zjawisk w sferze społecznej oraz gospodarczej, przestrzenno -funkcjonalnej, technicznej i środowiskowej,
2. obszary te jednocześnie mają istotne strategiczne znaczenie dla rozwoju gminy,
3. wybór podobszarów uzyskał całkowitą akceptację zarówno władz gminy jak i akceptację społeczną.

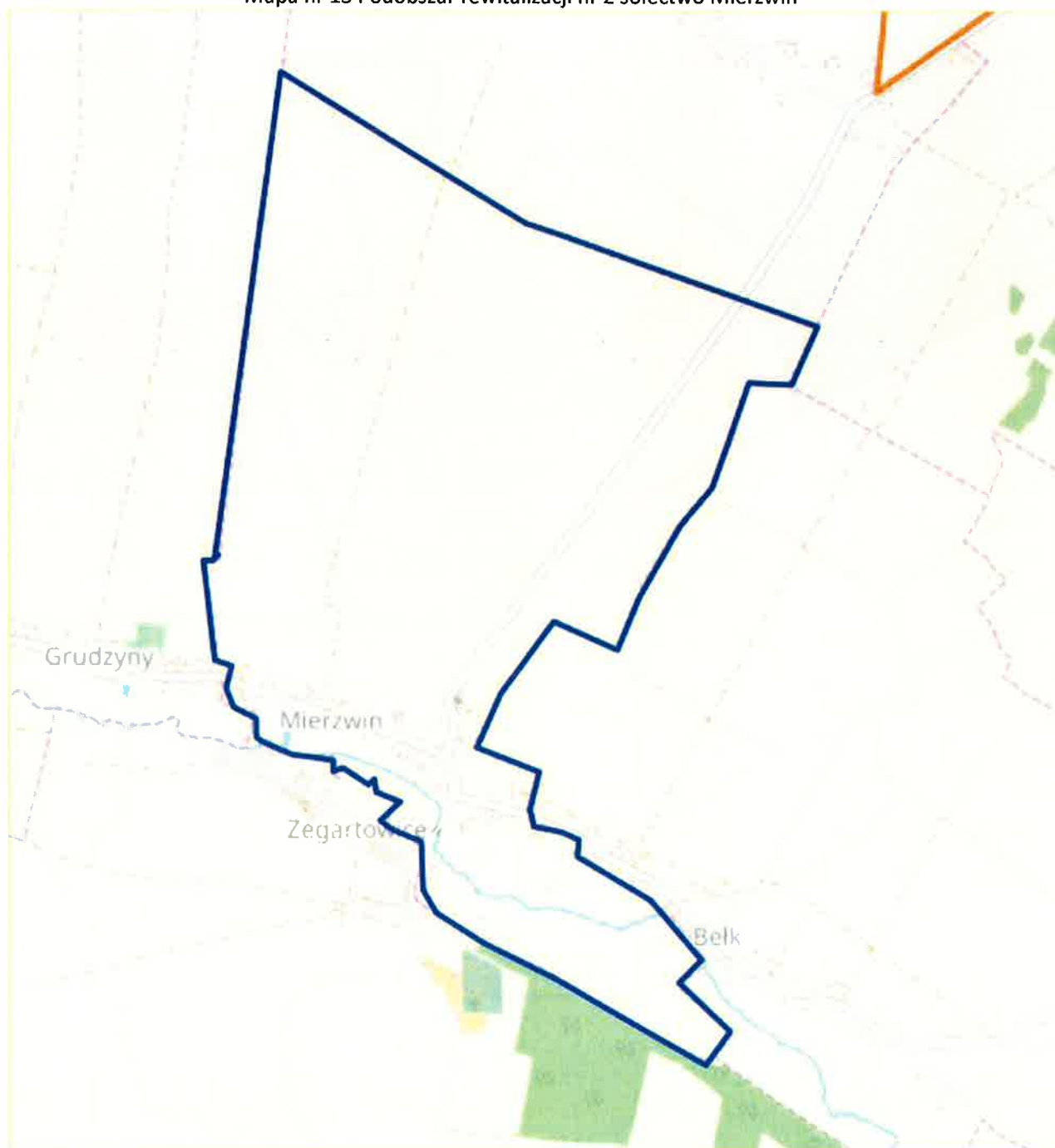
Podobszary rewitalizacji obejmują 816,00 ha co stanowi 15,17% powierzchni gminy i zamieszkiwane są przez 1093 osób (tj. 24,15% mieszkańców gminy). Obszar ten spełnia kryteria jakie zostały określone w Wytycznych Ministra Infrastruktury i Rozwoju w zakresie rewitalizacji w programach operacyjnych na lata 2014–2020 „*Program rewitalizacji łącznie nie obejmuje więcej niż 20% powierzchni gminy i dotyczy liczby ludności nie większej niż 30% jej mieszkańców*”. Poniżej przedstawiono mapy obrazujące podobszary rewitalizacji.

Mapa nr 12 Podobszar rewitalizacji nr 1 sołectwo Imielno



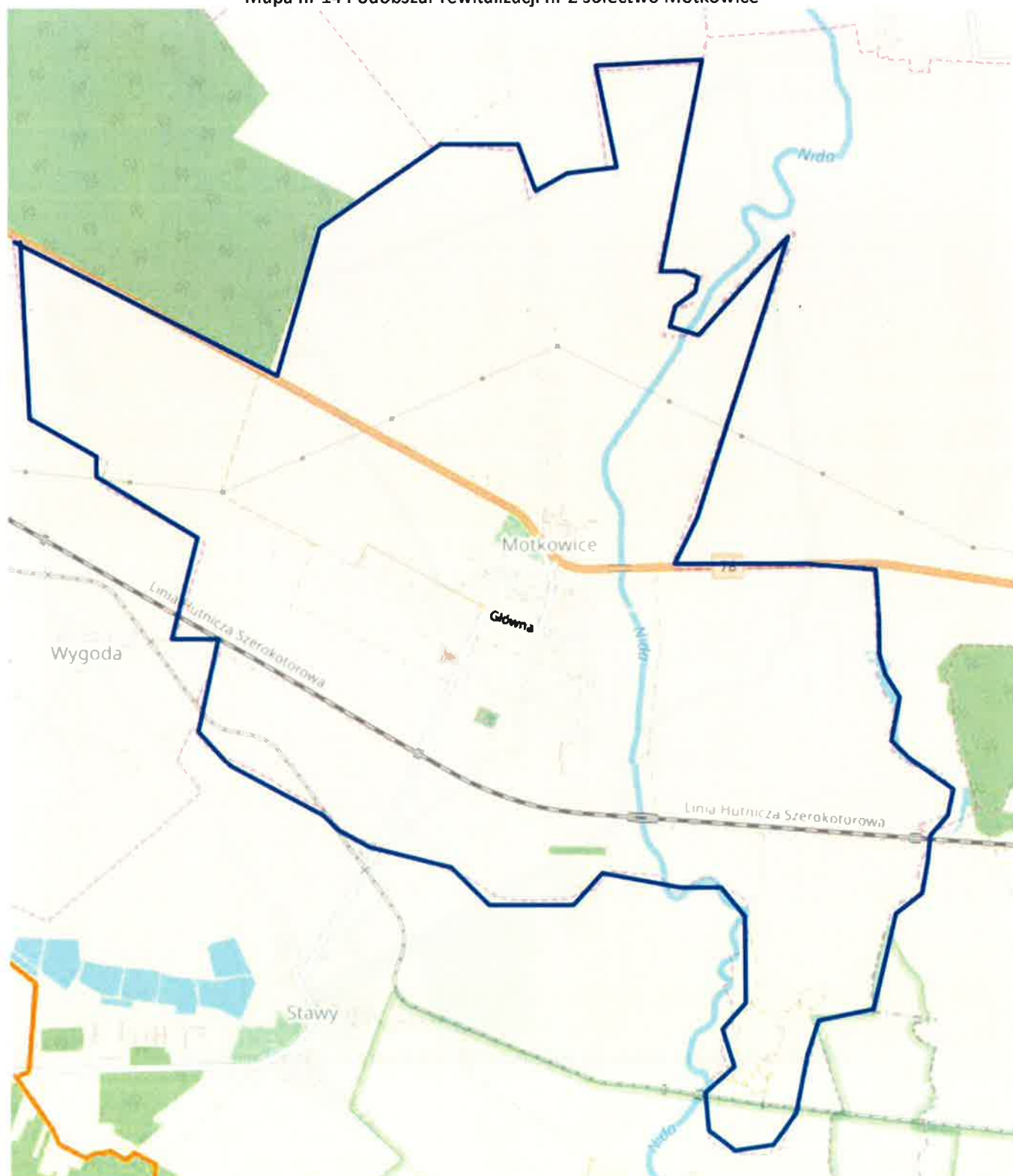
Źródło: opracowanie własne na podstawie <http://geoserwis.gdos.gov.pl/mapy/>

Mapa nr 13 Podobszar rewitalizacji nr 2 sołectwo Mierzwin



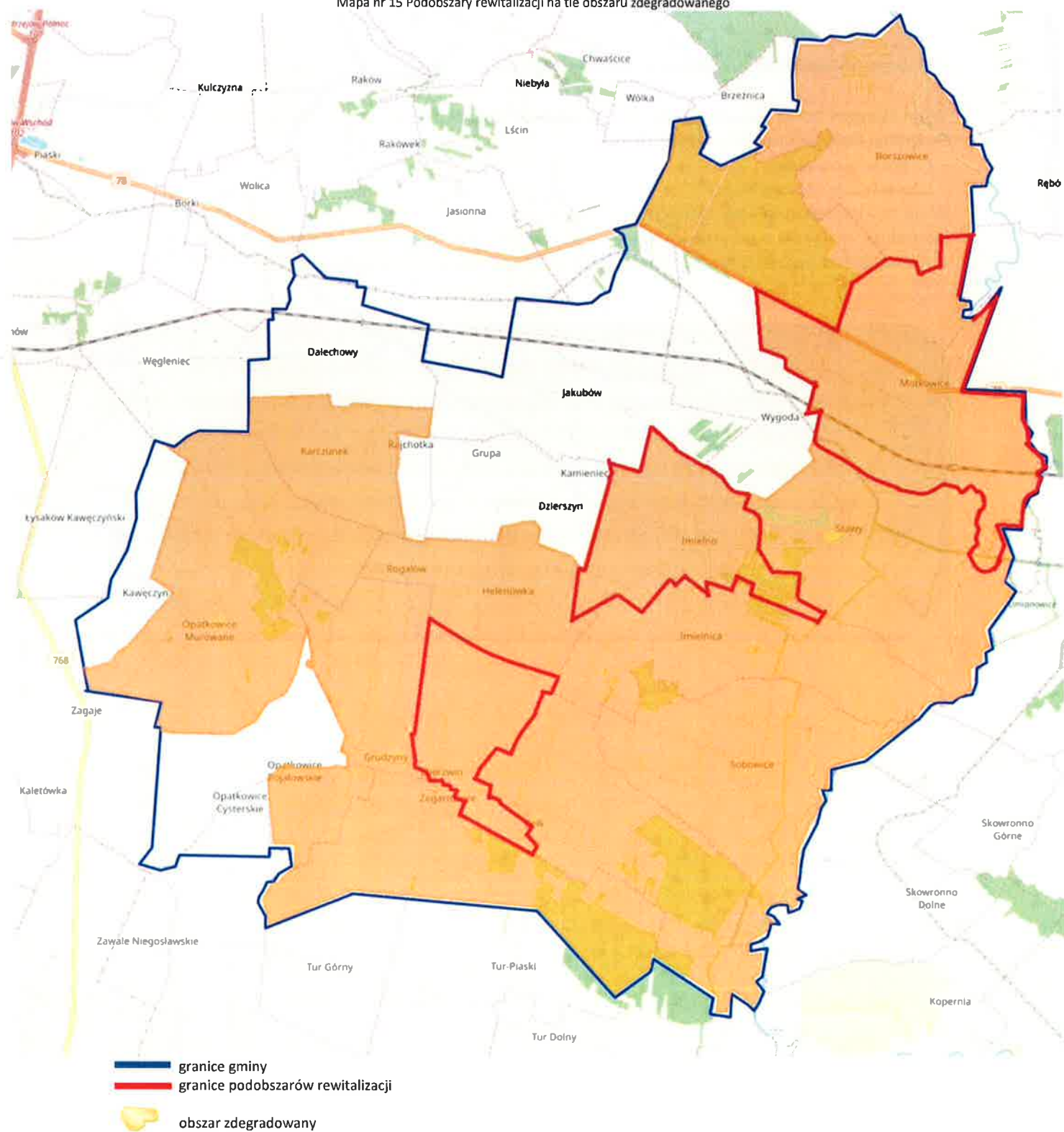
Źródło: opracowanie własne na podstawie <http://geoserwis.gdos.gov.pl/mapy/>

Mapa nr 14 Podobszar rewitalizacji nr 2 sołectwo Motkowice



Źródło: opracowanie własne na podstawie <http://geoserwis.gdos.gov.pl/mapy/>

Mapa nr 15 Podobszary rewitalizacji na tle obszaru zdegradowanego



6. Wizja obszaru po przeprowadzeniu rewitalizacji (planowany efekt rewitalizacji)

Wizja stanowi obraz pożądanego stanu, jaki społeczność lokalna chce osiągnąć na koniec wdrażania Programu Rewitalizacji. Odpowiada na pytania:

- Co chcemy osiągnąć?
- Jaką sytuację chcemy mieć?

Wizja to kierunek działania, sytuacja, w jakiej chcemy się znaleźć w przyszłości a więc pewien zwarty scenariusz, marzenia o przyszłości gminy i o osiągnięciu przez nią pozycji i stanu do której dąży. Wizja wprowadzenia podobszarów rewitalizacji z sytuacji kryzysowej brzmi następująco:

Podobszary rewitalizacji po przeprowadzeniu procesów i wdrożeniu przedsięwzięć rewitalizacyjnych są obszarami, które zostały uzdrowione i ożywione społecznie, gospodarczo, kulturowo, jak i przestrzennie, przy zachowaniu zasad zrównoważonego rozwoju i walorów środowiskowych. Na obszarach tych mieszkają aktywni i przedsiębiorczy ludzie. Więzi społeczne zostały odnowione a negatywne zjawiska praktycznie nie występują.

7. Cele rewitalizacji oraz odpowiadające zidentyfikowanym potrzebom rewitalizacyjnym kierunki działań mających na celu eliminację lub ograniczenie negatywnych zjawisk.

W odpowiedzi na problemy zidentyfikowane na etapie diagnozy i konsultacji społecznych wyznaczono odpowiadające im cele rewitalizacji odnoszące się przede wszystkim do sfery społecznej. Poniżej sformułowane cele są pochodną wizji określającej stan końcowy procesu rewitalizacji w roku 2023. Do każdego z celów rewitalizacji przypisano konkretne kierunki działań. Stanowią one zestawienie najważniejszych grup działań pozwalających na osiągnięcie założonych celów. Wizja wyprowadzenia ze stanu kryzysowego będzie realizowana poprzez wdrożenie 6 celów szczegółowych:

1. Przeciwdziałanie negatywnym zjawiskom społecznym, promocja integracji i włączenia społecznego na podobszarach rewitalizacji.
2. Poprawa dostępu do usług publicznych oraz zwiększenie ich jakości (edukacyjnych, zdrowotnych, kulturalnych).
3. Rozwój turystyki, zagospodarowanie terenów pod rekreację, sport i wypoczynek.
4. Poprawa infrastruktury technicznej i bezpieczeństwa na podobszarach rewitalizacji.
5. Rozwój przedsiębiorczości na podobszarach rewitalizacji.
6. Ochrona środowiska oraz zwiększenie wykorzystania odnawialnych źródeł energii na podobszarach rewitalizacji.

KIERUNKI DZIAŁAŃ

Cel szczegółowy 1 Przeciwdziałanie negatywnym zjawiskom społecznym, promocja integracji i włączenia społecznego na podobszarach rewitalizacji.

- Wspieranie aktywizacji społecznej i zawodowej mieszkańców wykluczonych i zagrożonych marginalizacją społeczną,
- Pobudzenie integracji mieszkańców.

Cel szczegółowy 2: Poprawa dostępu do usług publicznych oraz zwiększenie ich jakości (edukacyjnych, zdrowotnych, kulturalnych)

- Zwiększenie dostępu do infrastruktury społecznej,
- Poprawa jakości usług społecznych.

Cel szczegółowy 3: Rozwój turystyki, zagospodarowanie terenów pod rekreację, sport i wypoczynek

- Ochrona i efektywne wykorzystywanie zasobów dziedzictwa kulturowego i naturalnego,
- Promocja Gminy jako miejsca atrakcyjnego turystycznie,
- Zagospodarowanie przestrzeni na cele integracyjne i turystyczne.

Cel szczegółowy 4: Poprawa infrastruktury technicznej i bezpieczeństwa na podobszarach rewitalizacji

- Modernizacja infrastruktury drogowej
- Modernizacja/remont infrastruktury społecznej.

Cel szczegółowy 5: Rozwój przedsiębiorczości na podobszarach rewitalizacji

- Wspieranie przedsiębiorczości

Cel szczegółowy 6: Ochrona środowiska oraz zwiększenie wykorzystania odnawialnych źródeł energii na podobszarach rewitalizacji

- Poprawa efektywności energetycznej budynków publicznych oraz prywatnych,
- Modernizacja oświetlenie ulicznego.

8. Lista planowanych, podstawowych projektów i przedsięwzięć rewitalizacyjnych

Kluczowe przedsięwzięcia do powodzenia procesu rewitalizacji

- Aktywny Senior - aktywizacja i integracja mieszkańców w wieku SENIORA .
- Aktywizacja osób i rodzin zagrożonych wykluczeniem społecznym (w tym w szczególności osób/rodzin dotkniętych ubóstwem, bezrobociem).
- Zajęcia wyrównawcze i rozwijające w Szklach Podstawowych znajdujących się na podobszarach rewitalizacji.
- Organizacja zajęć dodatkowych dla dzieci w wieku przedszkolnym.
- Wymiana (na bardziej ekologiczne) i budowa oświetlenia ulicznego.
- Modernizacja istniejącej infrastruktury sportowej i dydaktycznej na terenie Gminy Imielno.
- Termomodernizacja budynków użyteczności publicznej (EWE) wraz z instalacją OZE.
- Poprawa dostępności do podstawowej opieki medycznej.

Uzasadnienie konieczności realizacji opisanych przedsięwzięć rewitalizacyjnych

- akceptacja społeczna dla procesu rewitalizacji jest efektem włączenia interesariuszy w proces diagnozowania i programowania procesu rewitalizacji,
- akceptacja Rady Gminy dla celów i zadań związanych z rewitalizacją.

Łącznie planuje się 18 projekty rewitalizacyjne o łącznej wartości ponad 10 mln zł. Poniżej przedstawiamy wykaz przedsięwzięć planowanych do realizacji na podobszarach rewitalizacji:

Podobszary rewitalizacji	Podstawowa	Uzupełniająca	Razem
Liczba projektów rewitalizacyjnych	14	4	18
Szacunkowa wartość projektów rewitalizacyjnych	10 000 000 zł	590 000 zł	10 590 000 zł

L.p.	Sfera wraz z nazwą projektu	Szacunkowa wartość
Projekty rewitalizacyjne w sferze społecznej		1 238 000 zł
1.	Aktywny Senior - aktywizacja i integracja mieszkańców w wieku SENIORA	296 000 zł
2.	Aktywizacja osób i rodzin zagrożonych wykluczeniem społecznym (w tym w szczególności osób/rodzin dotkniętych ubóstwem, bezrobociem)	400 000 zł
3.	Zajęcia wyrównawcze i rozwijające w Szklach Podstawowych znajdujących się na podobszarach rewitalizacji	450 000 zł
4.	Organizacja zajęć dodatkowych dla dzieci w wieku przedszkolnym	92 000 zł
Projekty rewitalizacyjne w sferze gospodarczej		1 500 000 zł
5.	Wsparcie inwestycyjne MŚP na obszarze rewitalizacji	1 500 000 zł
Projekty rewitalizacyjne w sferze środowiskowej		3 582 000 zł
6.	Demontaż i bezpieczne usuwanie wyrobów zawierających azbest z podobszarów rewitalizacji	82 000 zł
7.	Wymiana (na bardziej ekologiczne) i budowa oświetlenia ulicznego	3 500 000 zł
Projekty rewitalizacyjne w sferze funkcjonalno-przestrzennej		3 380 000 zł
8.	Zwiększenie dostępu do infrastruktury kulturowej na podobszarach rewitalizacji	400 000 zł
9.	Poprawa dostępności do podstawowej opieki medycznej	300 000 zł

Program Rewitalizacji dla Gminy Imielno na lata 2019-2023

10.	Poprawa estetyki sołectwa i funkcjonalności przestrzeni publicznej	300 000 zł
11.	Poprawa infrastruktury drogowej na podobszarach rewitalizacji	1 200 000 zł
12.	Modernizacja istniejącej infrastruktury sportowej i dydaktycznej na terenie Gminy Imielno	830 000 zł
13.	Zachowanie dziedzictwa kulturowego na podobszarach rewitalizacji	350 000 zł
Projekty rewitalizacyjne w sferze technicznej		300 000 zł
14.	Termomodernizacja budynków użyteczności publicznej (EWE) wraz z instalacją OZE	300 000 zł

RAZEM wartość projektów podstawowych	10 000 000 zł
---	----------------------

Projekty rewitalizacyjne w sferze społecznej

1 Nazwa projektu	Projekt rewitalizacyjny nr 1 Aktywny Senior - aktywizacja i integracja mieszkańców w wieku SENIORA
2 Wskazanie podmiotów realizujących projekt	<ul style="list-style-type: none"> ▪ Gminny Ośrodek Pomocy Społecznej w Imielnie ▪ Gmina Imielno ▪ Samorządowa Szkoła Podstawowa w Imielnie ▪ Samorządowa Szkoła Podstawowa w Mierzwinie ▪ Samorządowa Szkoła Podstawowa w Motkowicach
3 Zakres realizowanych zadań	<p>Zadanie 1 Utworzenie Klubu Seniora</p> <p>Zadanie 2 Organizacja cyklicznych spotkań (m.in. dzień seniora, dzień babci, dzień dziadka, dzień kobiet itp.). Co najmniej 4 spotkania w roku</p> <p>Zadanie 3 Organizacja spotkań/seminariów z zakresu edukacji zdrowotnej, ekonomicznej itp. 4 spotkania w roku</p> <p>Zadanie 4 Organizacja warsztatów Seniorzy w Europie - nauka języka angielskiego 1 cykl rocznie dla 10 seniorów * 40 h</p>
4 Lokalizacja (miejsce przeprowadzenia danego projektu)	Podobszary rewitalizacji: sołectwa: Imielno, Mierzwin, Motkowice.
5 Szacowana wartość	296 000 zł
6 Prognozowane rezultaty wraz ze sposobem ich oceny i zmierzenia w odniesieniu do celów rewitalizacji	<p>Rezultaty wśród osób 60+:</p> <ul style="list-style-type: none"> ▪ Klub seniora – 1 szt. ▪ organizacja co najmniej 4 spotkań w ciągu roku ▪ organizacja co najmniej 4 spotkań/seminariów z zakresu edukacji ekonomicznej ▪ organizacja co roku warsztatów dla 10 osób (40 godz.) z zasad obsługi komputera ▪ przeciwdziałanie e-wykluczeniu osób starszych ▪ zwiększenie poziomu integracji społecznej ▪ zwiększenie wiedzy nt. zdrowego trybu życia ▪ upowszechnienie wiedzy o zasadach funkcjonowania rynku finansowego, kształtowanie postaw sprzyjających jego stabilności i rozwojowi systemu finansowego, ▪ kształtowanie postaw sprzyjających przedsiębiorczości, ▪ promowanie nowoczesnych postaw wpływających na kształtowanie kapitału społecznego związanego z rozwojem gospodarczym. <p>Sposób pomiaru rezultatów:</p> <ul style="list-style-type: none"> ▪ lista obecności,

Program Rewitalizacji dla Gminy Imielno na lata 2019-2023

	<ul style="list-style-type: none"> ▪ dokumentacja fotograficzna.
7 Horyzont czasowy	2019-2023

1 Nazwa projektu	Projekt rewitalizacyjny nr 2 Aktywizacja osób i rodzin zagrożonych wykluczeniem społecznym (w tym w szczególności osób/rodzin dotkniętych ubóstwem, bezrobociem)
2 Wskazanie podmiotów realizujących projekt	<ul style="list-style-type: none"> ▪ Gminny Ośrodek Pomocy Społecznej w Imielnie ▪ Gmina Imielno
3 Zakres realizowanych zadań	<p>Zadanie 1 Organizacja spotkań integracyjno – motywacyjnych dla rodzin i osób zagrożonych wykluczeniem społecznym (np. pikniki rodzinne).</p> <p>Zadanie 2 Organizowane szkoleń, kursów i innych inicjatyw podnoszących kwalifikacje umożliwiające funkcjonowanie na rynku pracy i zapobiegające wykluczeniu społecznemu.</p> <p>Zadanie 3 Realizacja programów profilaktycznych.</p>
4 Lokalizacja (miejsce przeprowadzenia danego projektu)	Podobszary rewitalizacji: sołectwa: Imielno, Mierzwin, Motkowice.
5 Szacowana wartość	400 000,00 zł
6 Prognozowane rezultaty wraz ze sposobem ich oceny i zmierzenia w odniesieniu do celów rewitalizacji	<p>Rezultaty wśród osób/rodzin zagrożonych wykluczeniem społecznym:</p> <ul style="list-style-type: none"> ▪ zwiększenie wiary w siebie i własne możliwości ▪ zwiększenie poziomu integracji i podniesienie poziomu aktywizacji zawodowej. ▪ poszerzenie wiedzy i umiejętności umożliwiającej wejścia/powrót na rynek pracy <p>Sposób pomiaru rezultatów:</p> <ul style="list-style-type: none"> ▪ lista obecności, ▪ dokumentacja fotograficzna, ▪ zaświadczenia/potwierdzenia zdobytych umiejętności
7 Horyzont czasowy	2019-2023

1 Nazwa projektu	Projekt rewitalizacyjny nr 3 Zajęcia wyrównawcze i rozwijające w Szkołach Podstawowych znajdujących się na podobszarach rewitalizacji
2 Wskazanie podmiotów realizujących projekt	<ul style="list-style-type: none"> ▪ Gmina Imielno ▪ Samorządowa Szkoła Podstawowa w Imielnie ▪ Samorządowa Szkoła Podstawowa w Mierzwinie ▪ Samorządowa Szkoła Podstawowa w Motkowicach
3 Zakres realizowanych zadań	<p>Organizacja zajęć dodatkowych pozalekcyjnych będzie polegała na rozwoju nauczania opartego na eksperymencie i narzędziach TIK poprzez doposażenie pracowni szkolnych w pomoce dydaktyczne (nowy sprzęt komputerowy, multimedialny, pomoce dydaktyczne dla nauczyciela i ucznia) oraz realizację zajęć:</p> <ol style="list-style-type: none"> 1 Kompetencje językowe i informatyczne na rynku pracy 2 Zwiększenie umiejętności uczenia się i poznanie własnych potrzeb przez uczniów (m.in. indywidualne doradztwo zawodowo-edukacyjne), 3 Zajęcia eksperymentalne ukierunkowane na rozwój nauczania matematyki, przyrody.

Program Rewitalizacji dla Gminy Imielno na lata 2019-2023

	<p>4 Zajęcia sportowe służące wzmocnieniu sprawności fizycznej uczniów.</p> <p>5 Kurs e-Nauczyciel dla kadry nauczycielskiej mający na celu poniesienie umiejętności posługiwania się narzędziami TIK.</p> <p>W szkole należy wprowadzić nowoczesne formy nauczania m.in. e-learning oraz zwiększyć wykorzystanie nowoczesnych technologii informacyjno-komunikacyjnych (TIK) w procesie nauczania, metody warsztatu, eksperymentu. Należy przygotować spójny i bogaty program nauczania, który będzie wykorzystywał komputery (i inne urządzenia, takie jak tablice interaktywne, odtwarzacze mp3, kamery cyfrowe) jako narzędzia edukacji.</p>
4 Lokalizacja (miejsce przeprowadzenia danego projektu)	<p>Podobszary rewitalizacji: sołectwa: Imielno, Mierzwin, Motkowice.</p> <ul style="list-style-type: none"> • ul. Kościelna 3, 28-313 Imielno • Mierzwin 11, 28-313 Imielno • Motkowice ul. Szkolna 2, 28-313 Imielno
5 Szacowana wartość	450 000 zł
6 Prognozowane rezultaty wraz ze sposobem ich oceny i zmierzenia w odniesieniu do celów rewitalizacji	<p>200 uczniów ze szkół podstawowych znajdujących się na podobszarach rewitalizacji rocznie nabędzie lub wzmocni kompetencje kluczowe (m.in. język obcy, matematyka, przyroda, umiejętności uczenia się i informatyczne). Każdy uczeń będzie miał możliwość – w ramach projektu - uczestnictwa w kilku typach wsparcia zgodnie ze ścieżką edukacyjną na którą składają się zajęcia dodatkowe:</p> <ul style="list-style-type: none"> ▪ z j. angielskiego/niemieckiego (30h), ▪ warsztaty „Uczę się kreatywnie” (24h), ▪ indywidualne doradztwo edukacyjno-zawodowe (2h), ▪ z matematyki metodą eksperymentu (30h), ▪ zajęcia przyrodnicze (30h) ▪ zajęcia sportowe (30h) ▪ Nauczyciele otrzymają wsparcie w postaci kursu „e-Nauczyciel”. <p>Sposoby pomiaru rezultatów projektów:</p> <ul style="list-style-type: none"> ▪ dziennik zajęć dodatkowych, ▪ dokumentacja fotograficzna, ▪ ankiety.
7 Horyzont czasowy	2019-2023

1 Nazwa projektu	<p>Projekt rewitalizacyjny nr 4</p> <p>Organizacja zajęć dodatkowych dla dzieci w wieku przedszkolnym</p>
2 Wskazanie podmiotów realizujących projekt	<ul style="list-style-type: none"> ▪ Gmina Imielno ▪ Samorządowa Szkoła Podstawowa w Imielnie ▪ Samorządowa Szkoła Podstawowa w Mierzwinie ▪ Samorządowa Szkoła Podstawowa w Motkowicach
3 Zakres realizowanych zadań	<p>W ramach projektu planowany jest zakup niezbędnych pomocy dydaktycznych, doposażenie przedszkoli oraz organizację dodatkowych zajęć m.in.:</p> <ul style="list-style-type: none"> • Organizacja zajęć z logopedii • Organizacja zajęć z języka angielskiego • Organizacja zajęć rytmiczno – ruchowych • Organizacja zajęć komputerowych (w tym z robotyki)

Program Rewitalizacji dla Gminy Imielno na lata 2019-2023

	<ul style="list-style-type: none"> Organizacja wyjazdów i rajdów edukacyjnych.
4 Lokalizacja (miejsce przeprowadzenia danego projektu)	<p>Podobszary rewitalizacji: sołectwa: Imielno, Mierzwin, Motkowice</p> <ul style="list-style-type: none"> ul. Kościelna 3, 28-313 Imielno Mierzwin 11, 28-313 Imielno Motkowice ul. Szkolna 2, 28-313 Imielno
5 Szacowana wartość	92 000 zł
6 Prognozowane rezultaty wraz ze sposobem ich oceny i zmierzenia w odniesieniu do celów rewitalizacji	<p>Rezultaty:</p> <p>- liczba dzieci biorąca udział w zajęciach 50 rocznie</p> <p>Sposób pomiaru rezultatów:</p> <ul style="list-style-type: none"> dokumentacja zdjęciowa, listy obecności,
7 Horyzont czasowy	2019-2023

Projekty rewitalizacyjne w sferze gospodarczej

1 Nazwa projektu	Projekt rewitalizacyjny nr 5 Wsparcie inwestycyjne MŚP na podobszarze rewitalizacji
2 Wskazanie podmiotów realizujących projekt	Przedsiębiorstwa – podmioty prywatne
3 Zakres realizowanych zadań	Będą to różne przedsięwzięcia obecnie działających firm na podobszarze rewitalizacji oraz tych, które powstaną w kolejnych latach. Inwestycje będą dotyczyły wdrażania innowacji produktowych i procesowych oraz zakupu maszyn, urządzeń, budowy i modernizacji budynków przez przedsiębiorców do prowadzenia i rozwijania działalności gospodarczych. Działania obejmą również inwestycje zmierzające do poprawy efektywności energetycznej przedsiębiorstw w tym: termomodernizacja wymiana starych maszyn, montaż OZE.
4 Lokalizacja (miejsce przeprowadzenia danego projektu)	Podobszary rewitalizacji: sołectwa: Imielno, Mierzwin, Motkowice
5 Szacowana wartość	1 500 000 zł
6 Prognozowane rezultaty wraz ze sposobem ich oceny i zmierzenia w odniesieniu do celów rewitalizacji	<p>Rezultaty:</p> <ul style="list-style-type: none"> Zmniejszenie bezrobocia na terenie rewitalizacji. Zwiększenie innowacyjności przedsiębiorstw. <p>Źródła pomiaru:</p> <ul style="list-style-type: none"> Mapa dotacji.gov.pl Informacje uzyskiwane od lokalnych przedsiębiorców.
7 Horyzont czasowy	2019-2023

Projekty rewitalizacyjne w sferze środowiskowej

1 Nazwa projektu	Projekt rewitalizacyjny nr 6 Demontaż i bezpieczne usuwanie wyrobów zawierających azbest z podobszarów rewitalizacji
2 Wskazanie podmiotów realizujących projekt	<ul style="list-style-type: none"> Gmina Imielno Mieszkańcy gminy deklarujący potrzebę demontażu, transportu i utylizacji azbestu
3 Zakres realizowanych zadań	Przedsięwzięcie zakłada demontaż, transport i utylizacja wyrobów azbestowych z dachów budynków mieszkalnych i gospodarczych.

Program Rewitalizacji dla Gminy Imielno na lata 2019-2023

4 Lokalizacja (miejsce przeprowadzenia danego projektu)	Podobszary rewitalizacji: sołectwa: Imielno, Mierzwin, Motkowice-budynki prywatne, na podstawie wniosków prywatnych właścicieli deklarujących udział w Programie
5 Szacowana wartość	82 000 zł
6 Prognozowane rezultaty wraz ze sposobem ich oceny i zmierzenia w odniesieniu do celów rewitalizacji	Rezultaty: Usunięcie 257 642 kg wyrobów zawierających azbest w okresie realizacji Programu Rewitalizacji. Sposób pomiaru: ▪ protokoły odbioru.
7 Horyzont czasowy	2019-2023

1 Nazwa projektu	Projekt rewitalizacyjny nr 7 Wymiana (na bardziej ekologiczne) i budowa oświetlenia ulicznego
2 Wskazanie podmiotów realizujących projekt	<ul style="list-style-type: none"> ▪ Gmina Imielno ▪ Powiatowy Zarząd Dróg ▪ Rada Sołecka ▪ PGE
3 Zakres realizowanych zadań	Projekt zakłada wymianę oświetlenia na bardziej ekologiczne (zużywające mniej energii) oraz punktową budowę nowych słupów oświetleniowych w przypadku takiej potrzeby. Zakres projektu będzie wynikał z przeprowadzonego audytu.
4 Lokalizacja (miejsce przeprowadzenia danego projektu)	Podobszary rewitalizacji: sołectwa: Imielno, Mierzwin, Motkowice.
5 Szacowana wartość	3 500 000 zł
6 Prognozowane rezultaty wraz ze sposobem ich oceny i zmierzenia w odniesieniu do celów rewitalizacji	Prognozowane rezultaty w okresie wdrażania Programu Rewitalizacji: <ul style="list-style-type: none"> ▪ Zmniejszenie kosztów energii elektrycznej zużywanej przez oświetlenie uliczne na podobszarze rewitalizacji. ▪ Poprawa bezpieczeństwa mieszkańców podobszarów rewitalizacji ▪ Zmniejszenie emisji CO₂ Sposób pomiaru rezultatów: <ul style="list-style-type: none"> ▪ dane własne Urzędu Gminy, zakładu energetycznego, ▪ protokoły odbioru, ▪ dokumentacja fotograficzna.
7 Horyzont czasowy	2019-2022

Projekty rewitalizacyjne w sferze funkcjonalno-przestrzennej

1 Nazwa projektu	Projekt rewitalizacyjny nr 8 Zwiększenie dostępu do infrastruktury kulturowej na podobszarach rewitalizacji
2 Wskazanie podmiotów realizujących projekt	<ul style="list-style-type: none"> ▪ Gmina Imielno ▪ Gminna Biblioteka Publiczna
3 Zakres realizowanych zadań	Projekt zakłada wykonanie prac modernizacyjnych/remontowych w budynkach pełniących funkcje kulturowe na podobszarach rewitalizacji m.in.: <ul style="list-style-type: none"> • remont strażnicy OSP w Mierzwinie (m.in.: wykonanie

Program Rewitalizacji dla Gminy Imielno na lata 2019-2023

	<p>sanitariatów, ogrzewania, wymiana pokrycia dachu itp.)</p> <ul style="list-style-type: none"> • remont strażnicy OSP w Motkowicach (m.in. remont elewacji, pomieszczeń w budynku itp.) • remont i modernizacja strażnicy OSP w Imielnie wraz z utwardzeniem placów i dróg wewnętrznych przy strażnicy <p>Projekt zakłada również zakup wyposażenia oraz sprzętu m.in.</p> <ul style="list-style-type: none"> - krzesła, stoliki, - urządzenie wielofunkcyjne, - zestawy komputerowy, - gry planszowe, - zestawy do prowadzenia zajęć sportowych, kulinarnych i innych.
4 Lokalizacja (miejsce przeprowadzenia danego projektu)	Podobszary rewitalizacji: sołectwa: Imielno, Mierzwin, Motkowice.
5 Szacowana wartość	400 000,00 zł
6 Prognozowane rezultaty wraz ze sposobem ich oceny i zmierzenia w odniesieniu do celów rewitalizacji	<p>Rezultaty:</p> <ul style="list-style-type: none"> ▪ zwiększenie dostępu do infrastruktury kultury ▪ zwiększenie oferty kulturalnej ▪ Liczba osób korzystających z obiektów zasobów kultury objętych wsparciem [osoby/rok] - 800 ▪ Liczba zrealizowanych imprez kulturalnych [szt.] – 5 <p>Sposób pomiaru rezultatów:</p> <ul style="list-style-type: none"> ▪ protokół zdawczo – odbiorczy wykonania prac ▪ sprawozdania z działalności kulturalnej,
7 Horyzont czasowy	2020-2022

1 Nazwa projektu	Projekt rewitalizacyjny nr 9 Poprawa dostępności do podstawowej opieki medycznej
2 Wskazanie podmiotów realizujących projekt	<ul style="list-style-type: none"> ▪ Gmina Imielno ▪ Ośrodek Zdrowia w Imielnie ▪ Ośrodek Zdrowia w Opatkowicach Murowanych
3 Zakres realizowanych zadań	<p>Zadanie 1: Modernizacja i doposażenie Ośrodka Zdrowia w Imielnie, Ośrodka Zdrowia w Opatkowicach Murowanych.</p> <p>Zadanie 2: Wdrażanie programów profilaktycznych.</p>
4 Lokalizacja (miejsce przeprowadzenia danego projektu)	<ul style="list-style-type: none"> ▪ Gminny Ośrodek Zdrowia w Imielnie ▪ Ośrodek Zdrowia w Opatkowicach Murowanych
5 Szacowana wartość	300 000,00 zł
6 Prognozowane rezultaty wraz ze sposobem ich oceny i zmierzenia w odniesieniu do celów rewitalizacji	<p>Projekt będzie miał wpływ na sferę społeczną związaną z ochroną zdrowia. Diagnoza i stan zdrowia mieszkańców podobszaru rewitalizacji wskazują na potrzebę modernizacji obiektu, doposażenia w nowoczesny sprzęt medyczny oraz wdrażanie Programów profilaktycznych.</p> <p>Rezultaty:</p> <ul style="list-style-type: none"> ▪ Ludność objęta ulepszonymi usługami zdrowotnymi - 4000 ▪ Nakłady inwestycyjne na zakup aparatury medycznej – 150 000 zł ▪ Liczba wspartych podmiotów leczniczych [szt.] -2 <p>Sposób pomiaru rezultatów:</p>

Program Rewitalizacji dla Gminy Imielno na lata 2019-2023

	<ul style="list-style-type: none"> ▪ dokumentacja medyczna Ośrodków Zdrowia, ▪ dokumentacja fotograficzna z realizacji programów profilaktycznych.
7 Horyzont czasowy	2021-2023

1 Nazwa projektu	Projekt rewitalizacyjny nr 10 Poprawa estetyki sołectwa i funkcjonalności przestrzeni publicznej
2 Wskazanie podmiotów realizujących projekt	Gmina Imielno
3 Zakres realizowanych zadań	Zadanie 1 Zagospodarowanie terenów rekreacyjno - integracyjnych na podobszarach rewitalizacji m.in.: budowa placów zabaw, siłowni zewnętrznych, budowa małej architektury (ławki, stoły, stojaki na rowery itp.)
4 Lokalizacja (miejsce przeprowadzenia danego projektu)	Podobszary rewitalizacji: sołectwa: Imielno, Mierzwin, Motkowice.
5 Szacowana wartość	300 000,00 zł
6 Prognozowane rezultaty wraz ze sposobem ich oceny i zmierzenia w odniesieniu do celów rewitalizacji	<p>Rezultaty:</p> <ul style="list-style-type: none"> ▪ Stworzenie infrastruktury turystycznej i sportowo-rekreacyjnej dostosowanej do potrzeb mieszkańców turystów, osób niepełnosprawnych ▪ Poprawa estetyki sołectwa. ▪ Zapewnienie spójnego ładu przestrzennego i uporządkowanie kluczowych dla rewitalizacji przestrzeni publicznych <p>Sposób pomiaru rezultatów:</p> <ul style="list-style-type: none"> ▪ protokoły odbioru, ▪ dokumentacja fotograficzna,
7 Horyzont czasowy	2023

1 Nazwa projektu	Projekt rewitalizacyjny nr 11 Poprawa infrastruktury drogowej na podobszarze rewitalizacji
2 Wskazanie podmiotów realizujących projekt	<ul style="list-style-type: none"> ▪ Gmina Imielno ▪ Zarząd Dróg Powiatowych ▪ Zarząd Dróg Wojewódzkich
3 Zakres realizowanych zadań	<p>Projekt polega na modernizacja i/lub budowa nawierzchni dróg, budowie chodników- dostosowanie do potrzeb osób niepełnosprawnych ruchowo), przebudowie/budowa kanalizacji deszczowej. Planowane do remontu modernizacji drogi to m.ni:</p> <p>Mierzwin</p> <ul style="list-style-type: none"> ▪ Przebudowa drogi powiatowej nr 170T Diament-Opatkowice-Mierzwin w Mierzwinie, ▪ Przebudowa drogi wewnętrznej nr ewid. 162 w Mierzwinie <p>Motkowice</p> <ul style="list-style-type: none"> ▪ Przebudowa drogi wewnętrznej nr ewid. 1117 (ul. Kresowa) w Motkowicach ▪ Przebudowa drogi wewnętrznej nr ewid. 451 (ul. Cmentarna) w Motkowicach ,

Program Rewitalizacji dla Gminy Imielno na lata 2019-2023

	<ul style="list-style-type: none"> ▪ Przebudowa drogi wewnętrznej nr ewid. 374 (ul. Parkowa) w Motkowicach, ▪ Przebudowa drogi wewnętrznej nr ewid. 1091 (ul. Wąska) w Motkowicach ▪ Budowa chodnika przy drodze powiatowej nr 0158T (ul. Kasztanowa) w Motkowicach <p>Imielno</p> <ul style="list-style-type: none"> ▪ Przebudowa drogi wewnętrznej nr ewid. 470 (ul. Cmentarna) w Imielnie , ▪ Budowa chodników przy ulicach: Cmentarnej, Stawskiej, Głównej w Imielnie
4 Lokalizacja (miejsce przeprowadzenia danego projektu)	Podobszary rewitalizacji: sołectwa: Imielno, Mierzwin, Motkowice.
5 Szacowana wartość	1 200 000 zł
6 Prognozowane rezultaty wraz ze sposobem ich oceny i zmierzenia w odniesieniu do celów rewitalizacji	<p>Rezultaty:</p> <p>1 Poprawa stanu lokalnej infrastruktury technicznej oraz jej rozwój.</p> <p>2 Wzrost bezpieczeństwa w ruchu drogowym.</p> <p>Sposób pomiaru rezultatów:</p> <ul style="list-style-type: none"> ▪ protokoły odbioru, ▪ dokumentacja fotograficzna.
7 Horyzont czasowy	2019-2023

1 Nazwa projektu	Projekt rewitalizacyjny nr 12 Modernizacja istniejącej infrastruktury sportowej i dydaktycznej na terenie Gminy Imielno																																																																																																						
2 Wskazanie podmiotów realizujących projekt	<ul style="list-style-type: none"> ▪ Gmina Imielno ▪ Samorządowa Szkoła Podstawowa w Imielnie ▪ Samorządowa Szkoła Podstawowa w Mierzwinie ▪ Samorządowa Szkoła Podstawowa w Motkowicach 																																																																																																						
3 Zakres realizowanych zadań	<p>Projekt będzie polegał na:</p> <ul style="list-style-type: none"> • budowie boiska przy Szkole Podstawowej w Imielnie. • modernizacji i doposażeniu pracowni informatycznej w Szkole Podstawowej w Mierzwinie. • doposażeniu Szkoły Podstawowej w Motkowicach w pomoce dydaktyczne do pracowni matematyczno-przyrodniczej. • Budowę ogrodzenia wokół szkoły podstawowej w Imielnie. <table border="1" style="width: 100%; border-collapse: collapse;"> <thead> <tr> <th>Lp.</th> <th>Nazwa</th> <th>Robocizna</th> <th>Materiały</th> <th>Sprzęt</th> <th>Kp</th> <th>Z</th> <th>RAZEM</th> </tr> </thead> <tbody> <tr> <td>1</td> <td>Boisko</td> <td>5877.39</td> <td>249294.13</td> <td>16157.59</td> <td>14406.20</td> <td>5543.22</td> <td>291278.53</td> </tr> <tr> <td>2</td> <td>Odwodnienie</td> <td>8141.00</td> <td>25404.29</td> <td>3400.87</td> <td>7544.56</td> <td>2905.73</td> <td>47396.45</td> </tr> <tr> <td>3</td> <td>Ogrodzenie i Piłkochwyty</td> <td>16984.29</td> <td>44223.37</td> <td>133.08</td> <td>11175.94</td> <td>4299.71</td> <td>76816.39</td> </tr> <tr> <td>4</td> <td>Utwardzenie przy boisku - kostka brukowa</td> <td>10961.35</td> <td>24595.67</td> <td>2644.47</td> <td>8890.60</td> <td>3420.64</td> <td>50512.73</td> </tr> <tr> <td>5</td> <td>Wyposażenie boiska</td> <td>4409.29</td> <td>12368.05</td> <td></td> <td>2879.26</td> <td>1107.87</td> <td>20764.47</td> </tr> <tr> <td>6</td> <td>Trybuny dla kibiców, siedziska dla zawodników</td> <td></td> <td>28180.00</td> <td></td> <td>0.00</td> <td>0.00</td> <td>28180.00</td> </tr> <tr> <td>7</td> <td>Oświetlenie</td> <td>6490.84</td> <td>31869.67</td> <td>1373.34</td> <td>5140.48</td> <td>1978.05</td> <td>46852.38</td> </tr> <tr> <td></td> <td>RAZEM netto</td> <td>52864.16</td> <td>415915.18</td> <td>23709.35</td> <td>50037.04</td> <td>19255.22</td> <td>561780.95</td> </tr> <tr> <td></td> <td>VAT</td> <td></td> <td></td> <td></td> <td></td> <td></td> <td>129209.62</td> </tr> <tr> <td></td> <td>Razem brutto</td> <td></td> <td></td> <td></td> <td></td> <td></td> <td>690990.57</td> </tr> </tbody> </table> <p>Słownie: sześćset dziewięćdziesiąt tysięcy dziewięćset dziewięćdziesiąt i 57/100 zł</p> <p>Wyposażenie pracowni matematyczno- przyrodniczej oraz informatycznej</p> <table border="1" style="width: 100%; border-collapse: collapse;"> <thead> <tr> <th>Lp.</th> <th>Pracownia</th> <th>Nazwa</th> <th>Liczba</th> </tr> </thead> <tbody> <tr> <td> </td> <td> </td> <td> </td> <td> </td> </tr> </tbody> </table>							Lp.	Nazwa	Robocizna	Materiały	Sprzęt	Kp	Z	RAZEM	1	Boisko	5877.39	249294.13	16157.59	14406.20	5543.22	291278.53	2	Odwodnienie	8141.00	25404.29	3400.87	7544.56	2905.73	47396.45	3	Ogrodzenie i Piłkochwyty	16984.29	44223.37	133.08	11175.94	4299.71	76816.39	4	Utwardzenie przy boisku - kostka brukowa	10961.35	24595.67	2644.47	8890.60	3420.64	50512.73	5	Wyposażenie boiska	4409.29	12368.05		2879.26	1107.87	20764.47	6	Trybuny dla kibiców, siedziska dla zawodników		28180.00		0.00	0.00	28180.00	7	Oświetlenie	6490.84	31869.67	1373.34	5140.48	1978.05	46852.38		RAZEM netto	52864.16	415915.18	23709.35	50037.04	19255.22	561780.95		VAT						129209.62		Razem brutto						690990.57	Lp.	Pracownia	Nazwa	Liczba				
Lp.	Nazwa	Robocizna	Materiały	Sprzęt	Kp	Z	RAZEM																																																																																																
1	Boisko	5877.39	249294.13	16157.59	14406.20	5543.22	291278.53																																																																																																
2	Odwodnienie	8141.00	25404.29	3400.87	7544.56	2905.73	47396.45																																																																																																
3	Ogrodzenie i Piłkochwyty	16984.29	44223.37	133.08	11175.94	4299.71	76816.39																																																																																																
4	Utwardzenie przy boisku - kostka brukowa	10961.35	24595.67	2644.47	8890.60	3420.64	50512.73																																																																																																
5	Wyposażenie boiska	4409.29	12368.05		2879.26	1107.87	20764.47																																																																																																
6	Trybuny dla kibiców, siedziska dla zawodników		28180.00		0.00	0.00	28180.00																																																																																																
7	Oświetlenie	6490.84	31869.67	1373.34	5140.48	1978.05	46852.38																																																																																																
	RAZEM netto	52864.16	415915.18	23709.35	50037.04	19255.22	561780.95																																																																																																
	VAT						129209.62																																																																																																
	Razem brutto						690990.57																																																																																																
Lp.	Pracownia	Nazwa	Liczba																																																																																																				

Program Rewitalizacji dla Gminy Imielno na lata 2019-2023

			(ilość)
1.	Przyrodnicza	Wiatr i pogoda – skrzynka do doświadczeń.	1
2.	Przyrodnicza	Tellurium szkolne z napędem ręcznym	1
3.	Informatyczna	Drukarka 3d	1
4.	Informatyczna	Filament PLA 1,75mm 5 x 200g MIX Kolorów Na SZPULI	2
5.	Przyrodnicza	Mikroskop	1
6.	Przyrodnicza	Tablet	11
7.	Przyrodnicza	Historia Ziemi, zestaw skał i minerałów	1
8.	Przyrodnicza	Globus fizyczno-polityczny podświetlany 420 mm	1
9.	Przyrodnicza	Globus 420 fizyczny	1
10.	Przyrodnicza	Mikroskop biologiczny -optyczny (2
11.	Przyrodnicza	Model blokowy skóry człowieka- wykonany z PCV, wymiary: 22x30x33cm	1
12.	Przyrodnicza	Model czaszki człowieka wykonany z PCV, wymiary: 22x14x16cm, z ruchomą żuchwą, rozkładany na części	1
13.	Przyrodnicza	Model DNA- wykonany z PCV, wymiary: 25x25x58cm na podstawie	1
14.	Przyrodnicza	Mózg - model wykonany z PCV, wymiary: 18,5x14x13,5cm, złożony z 3 elementów	1
15.	Przyrodnicza	Serce - model wykonany z PCV, wymiary: 28x28cm, złożony z 3 części, na statywie	1
16.	Przyrodnicza	Stacja pogody przenośna z rączką – 5 przyrządów	2
17.	Przyrodnicza	Narzędzia preparacyjne - zestaw 16-elementowy,	3
18.	Przyrodnicza	Struktury molekularne - konstrukcyjny zestaw podstawowy, 104 elementy (ośrodki- kuliste elementy) i łączników, w plastikowym pudełku	6
19.	Przyrodnicza	Komplet szkła transparentnego- wersja rozbudowana	4
20.	Przyrodnicza	Miernik natężenia dźwięku	1
21.	Przyrodnicza	Pomoc do demonstracji zależności ciśnienia od wysokości	2
22.	Przyrodnicza	Plansza - układ okresowy pierwiastków	1
23.	Przyrodnicza	Zestaw do demonstracji Prawa Archimedesesa	4
24.	Przyrodnicza	Zestaw do demonstracji przewodnictwa cieplnego	4
25.	matematyczna	Bryły magnetyczne pełne 3D ułamkowe - 20 elementów Model: LER003	1
26.	matematyczna	Kolekcja bryły pełne i transparentne z wyjmowanymi siatkami Model: LER005	1
27.	matematyczna	Wielościany prawidłowe ostrosłupy i graniastosłupy Model: BO5	1
28.	matematyczna	Bryły porównawcze transparentne - 10 cm - 17 brył Model: VIN029	1
29.	matematyczna	Ułamki magnetyczne tablicowe 100 cm x 10 cm Model: WIS002	1
30.	matematyczna	Bryły szkieletowe - zestaw do budowy Model: VIN011	5
31.	matematyczna	Liczby w kolorach / ułamki z 3 rodzajami jednostek - wersja magnetyczna, demonstracyjna	1
32.	matematyczna	Lustra płaskie, bezpieczne, kpl. 10 szt.	3
33.	matematyczna	Stojaczki-wsporniki do lusterek, większe, 6 sztuk	3
34.	matematyczna	Pomoc do odbić symetrycznych i lustrzanych	1
35.	matematyczna	Ułamki dla ucznia na ławkę PCV Model: WIS033	15
36.	matematyczna	Klasowy zestaw do doświadczeń matematycznych z objętością	2
37.	matematyczna	Klocki logiczne Dienesa - zestaw 60 figur z kartami pracy	1
38.	matematyczna	Siatki brył i figur geometrycznych k208	1

Program Rewitalizacji dla Gminy Imielno na lata 2019-2023

	40.	matematyczna	Liczmany tablicowe dwustronne magnetyczne ze znakami + sortownik	3
	42.	matematyczna	UKŁADANKI SCHUBITRIX- ułamki dziesiętne	9
	L.p.	Pracownia	Nazwa	Liczba (ilość)
	1.	Informatyczna	Zestaw komputerowy z oprogramowaniem i oprzyrządowaniem	18
	2.	Informatyczna	Router	1
4	Lokalizacja (miejsce przeprowadzenia danego projektu)	Podobszary rewitalizacji: sołectwa: Imielno, Mierzwin, Motkowice • ul. Kościelna 3, 28-313 Imielno • Mierzwin 11, 28-313 Imielno • Motkowice ul. Szkolna 2, 28-313 Imielno		
5	Szacowana wartość	830 000 zł		
6	Prognozowane rezultaty wraz ze sposobem ich oceny i zmierzenia w odniesieniu do celów rewitalizacji	Prognozowane rezultaty: <ul style="list-style-type: none"> ▪ zwiększenie dostępu do infrastruktury sportowej i edukacyjnej ▪ poprawa sprawności fizycznej mieszkańców sołectwa ▪ Potencjał objętej wsparciem infrastruktury w zakresie opieki nad dziećmi lub infrastruktury edukacyjnej [osoby] -950 ▪ Liczba wspartych obiektów infrastruktury edukacji ogólnej [szt.] – 3 Sposób pomiaru rezultatów: <ul style="list-style-type: none"> ▪ protokoły odbioru, ▪ dokumentacja fotograficzna. 		
7	Horyzont czasowy	2019-2021		

1 Nazwa projektu	Projekt rewitalizacyjny nr 13 Zachowanie dziedzictwa kulturowego na podobszarach rewitalizacji
2 Wskazanie podmiotów realizujących projekt	<ul style="list-style-type: none"> ▪ Gmina Imielno
3 Zakres realizowanych zadań	Projekt polega na prowadzeniu prac modernizacyjnych, konserwatorskich na obiektach cennych kulturowo, historycznie znajdujących się na podobszarach rewitalizacji m.in. Mierzwin <ul style="list-style-type: none"> ▪ Wykonanie oświetlenia zewnętrznego (iluminacji) kościoła Motkowice <ul style="list-style-type: none"> ▪ Wykonanie oświetlenia zewnętrznego (iluminacji) kościoła. Imielno <ul style="list-style-type: none"> ▪ Rozbudowa parkingu przy kościele w Imielnie ▪ Wykonanie oświetlenia zewnętrznego (iluminacji) kościoła
4 Lokalizacja (miejsce przeprowadzenia danego projektu)	Podobszary rewitalizacji: sołectwa: Imielno, Mierzwin, Motkowice
5 Szacowana wartość	350 000 zł
6 Prognozowane rezultaty wraz ze sposobem ich oceny i zmierzenia w	Prognozowane rezultaty: <ul style="list-style-type: none"> ▪ Zachowanie dziedzictwa kulturowego i obiektów historycznych ▪ Liczba odrestaurowanych pomników pamięci narodowej, obiektów cennych kulturowo – 5

Program Rewitalizacji dla Gminy Imielno na lata 2019-2023

odniesieniu do celów rewitalizacji	Sposób pomiaru rezultatów: <ul style="list-style-type: none"> ▪ protokoły odbioru, ▪ dokumentacja fotograficzna.
7 Horyzont czasowy	2020-2023

Projekty rewitalizacyjne w sferze technicznej

1 Nazwa projektu	Projekt rewitalizacyjny nr 13 Termomodernizacja budynków użyteczności publicznej (EWE) wraz z instalacją OZE
2 Wskazanie podmiotów realizujących projekt	<ul style="list-style-type: none"> ▪ Gmina Imielno
3 Zakres realizowanych zadań	Zadanie polega na termomodernizacji budynków użyteczności publicznej znajdujących się na podobszarach rewitalizacji m.ni budynków szkół, świetlic wiejskich/OSP, Urzędu Gminy. Zakres prace termomodernizacyjnych obejmuje: <ul style="list-style-type: none"> • modernizację c.o. (system grzewczy) • modernizację systemu c.w.u. (ciepła woda użytkowa) • docieplenie ścian, stropów • wymiana okien i drzwi • wymiana oświetlenia • montaż Paneli fotowoltaicznych
4 Lokalizacja (miejsce przeprowadzenia danego projektu)	Podobszary rewitalizacji: sołectwa: Imielno, Mierzwin, Motkowice.
5 Szacowana wartość	300 000 zł
6 Prognozowane rezultaty wraz ze sposobem ich oceny i zmierzenia w odniesieniu do celów rewitalizacji	Rezultaty <ul style="list-style-type: none"> ▪ Poprawa stanu technicznego budynków użyteczności publicznej ▪ Poprawa efektywności energetycznej poprzez termomodernizację budynku. ▪ Zmniejszenie emisji CO₂ oraz innych substancji szkodliwych ▪ Zwiększenie ilości energii pochodzącej z OZE ▪ Zmniejszenie ilości wytwarzanej energii finalnej Sposób pomiaru rezultatów: <ul style="list-style-type: none"> ▪ protokoły odbioru, ▪ audyt energetyczny, ▪ dokumentacja fotograficzna.
7 Horyzont czasowy	2020-2023

9. Charakterystyka pozostałych rodzajów przedsięwzięć rewitalizacyjnych

Charakterystyka pozostałych przedsięwzięć rewitalizacyjnych realizujących kierunki działań mających na celu eliminację lub ograniczenie negatywnych zjawisk powodujących sytuację kryzysową na w/w podobszarze rewitalizacji.

UZUPEŁNIAJĄCA LISTA PRZEDSIĘWZIĘĆ REWITALIZACYJNYCH		
L.p.	Sfera wraz z nazwą projektu	Szacunkowa wartość
Projekty rewitalizacyjne w sferze społecznej		240 000 zł
1.	Wspieranie organizacji pozarządowych	40 000 zł
2.	Organizacja imprez kulturalnych na obszarze rewitalizacji	200 000 zł
Projekty rewitalizacyjne w sferze gospodarczej		0 zł
Projekty rewitalizacyjne w sferze środowiskowej		550 000 zł
3.	Edukacja ekologiczna	50 000 zł
4.	EWE i OZE na budynkach prywatnych	300 000 zł
Projekty rewitalizacyjne w sferze funkcjonalno-przestrzennej		0 zł
Projekty rewitalizacyjne w sferze technicznej		0 zł

RAZEM wartość projektów uzupełniających	590 000 zł
--	-------------------

Projekty rewitalizacyjne w sferze społecznej

1 Nazwa projektu	Projekt rewitalizacyjny (uzupełniający) nr 1 Wspieranie organizacji pozarządowych
2 Wskazanie podmiotów realizujących projekt	<ul style="list-style-type: none"> ▪ Gmina Imielno ▪ Rady Sołecka ▪ Organizacje pozarządowe działające na podobszarach rewitalizacji
3 Zakres realizowanych zadań	<p>Zadanie 1: Wdrażanie programu grantowego „Małe granty rewitalizacji” na realizację inicjatyw oddolnych na podobszarze rewitalizacji.</p> <p>Zadanie 2: Realizacja partnerskich projektów mających na celu rozwijanie pasji i zainteresowań mieszkańców sołectwa.</p> <p>Zadanie 3: Wdrażanie innych pomysłów organizacji pozarządowych i zorganizowanych grup nieformalnych.</p>
4 Lokalizacja (miejsce przeprowadzenia danego projektu)	Podobszary rewitalizacji: sołectwa: Imielno, Mierzwin, Motkowice.
5 Szacowana wartość	40 000 zł
6 Prognozowane rezultaty wraz ze sposobem ich oceny i zmierzenia w odniesieniu do celów rewitalizacji	<p>Prognozowane rezultaty w okresie wdrażania Programu Rewitalizacji:</p> <ul style="list-style-type: none"> ▪ liczba projektów partnerskich zrealizowanych na podobszarze rewitalizacji, gdzie jednym z partnerów jest organizacja pozarządowa – 5, ▪ liczba osób objęta projektami partnerskim – 240, ▪ liczba instytucji, organizacji, grup nieformalnych, które otrzymały wsparcie - 8 <p>Sposób pomiaru rezultatów:</p> <ul style="list-style-type: none"> ▪ listy obecności,

Program Rewitalizacji dla Gminy Imielno na lata 2019-2023

	<ul style="list-style-type: none"> ▪ dokumentacja fotograficzna.
7 Horyzont czasowy	2019-2023
1 Nazwa projektu	Projekt rewitalizacyjny (uzupełniający) nr 2 Organizacja imprez kulturalnych na podobszarze rewitalizacji
2 Wskazanie podmiotów realizujących projekt	<ul style="list-style-type: none"> ▪ Gmina Imielno ▪ Rady Sołecka ▪ Organizacje pozarządowe działające na podobszarach rewitalizacji
3 Zakres realizowanych zadań	Zakłada się realizację szeregu imprez kulturalnych na podobszarze rewitalizacji – będą to m.in.: <ul style="list-style-type: none"> • Koncert Wielkiej orkiestry Świątecznej Pomocy • Gminny Dzień Dziecka czerwiec • Dzień Seniora listopad
4 Lokalizacja (miejsce przeprowadzenia danego projektu)	Podobszary rewitalizacji: sołectwa: Imielno, Mierzwin, Motkowice
5 Szacowana wartość	200 0000 zł
6 Prognozowane rezultaty wraz ze sposobem ich oceny i zmierzenia w odniesieniu do celów rewitalizacji	<p>Rezultaty:</p> <ul style="list-style-type: none"> ▪ Zorganizowanie minimum 4 imprez rocznie na podobszarach rewitalizacji. ▪ Zwiększenie oferty kulturalnej w gminie. ▪ Wzrost liczby odwiedzających gminę turystów. ▪ Zwiększenie dochodów firm i gospodarstw agroturystycznych działających na podobszarze rewitalizacji. <p>Sposób pomiaru:</p> <ul style="list-style-type: none"> ▪ dokumentacja fotograficzna, ▪ strona internetowa gminy
7 Horyzont czasowy	2019-2023

Projekty rewitalizacyjne w sferze środowiskowej

1 Nazwa projektu	Projekt rewitalizacyjny (uzupełniający) nr 3 Edukacja ekologiczna
2 Wskazanie podmiotów realizujących projekt	<ul style="list-style-type: none"> ▪ Gmina Imielno ▪ Rady Sołecka ▪ Organizacje pozarządowe działające na podobszarach rewitalizacji
3 Zakres realizowanych zadań	Zadanie 1: Edukacja ekologiczna Zakłada się realizację różnego rodzaju akcji (np. sprzątanie świata, zakładanie ogródka na parapecie okna), przeprowadzenie badań i doświadczeń, konkursów (np. przyrodniczo-plastycznych, fotograficznych, wierszyki i opowiadania o tematyce ekologicznej), szkoleń, pogadanek w szkołach, dokarmianie ptaków w trakcie zimy, wycieczki do lasu, itp.
4 Lokalizacja (miejsce przeprowadzenia danego projektu)	Podobszary rewitalizacji: sołectwa: Imielno, Mierzwin, Motkowice.
5 Szacowana wartość	50 000 zł
6 Prognozowane rezultaty wraz ze sposobem ich oceny i	<p>Prognozowane rezultaty w okresie wdrażania Programu Rewitalizacji:</p> <p>W okresie wdrażania Programu:</p> <ul style="list-style-type: none"> ▪ przeprowadzenie min. 10 akcji ekologicznych,

Program Rewitalizacji dla Gminy Imielno na lata 2019-2023

zmierzenia w odniesieniu do celów rewitalizacji	<ul style="list-style-type: none"> ▪ zorganizowanie 4 konkursów ekologicznych, ▪ przeprowadzenie 4 pogadarek nt. ekologii, ▪ zorganizowanie 4 szkoleń dot. ekologii. <p>Sposób pomiaru:</p> <ul style="list-style-type: none"> ▪ listy obecności, ▪ sprawozdanie z działalności świetlicy wiejskiej, ▪ sprawozdania z działalności stowarzyszeń, ▪ dokumentacja fotograficzna.
7 Horyzont czasowy	2019-2023

1 Nazwa projektu	Projekt rewitalizacyjny (uzupełniający) nr 4 EWE i OZE na budynkach prywatnych
2 Wskazanie podmiotów realizujących projekt	<ul style="list-style-type: none"> ▪ Wojewódzki Fundusz Ochrony Środowiska i Gospodarki Wodnej w Kielcach ▪ Mieszkańcy podobszarów rewitalizacji ▪ Gmina Imielno
3 Zakres realizowanych zadań	<p>EWE – efektywne wykorzystanie energii to m.in. głęboka termomodernizacja polegająca na:</p> <ul style="list-style-type: none"> • wymiana okien na energooszczędne, • ocieplenie ścian zewnętrznych, • ocieplenie dachu i stropu, • Wymiana grzejników na nowe, energooszczędne, • Wymiana kotła, • zainstalowanie wentylacji mechanicznej z rekuperacją. <p>OZE - odnawialne źródła energii – źródła energii, których wykorzystywanie nie wiąże się z długotrwałym ich deficytem, ponieważ ich zasób odnawia się w krótkim czasie. Takimi źródłami są między innymi wiatr, promieniowanie słoneczne, opady, pływy morskie, fale morskie i geotermia. Najpopularniejsze urządzenia OZE dla gospodarstw domowych to panele fotowoltaiczne, solarne, pompy ciepła.</p> <p>W ramach rewitalizacji zakłada się, że część indywidualnych gospodarstw domowych skorzysta ze wsparcia (także w formie dotacji, pożyczek) na wdrożenie EWE i OZE.</p>
4 Lokalizacja (miejsce przeprowadzenia danego projektu)	Podobszary rewitalizacji: sołectwa: Imielno, Mierzwin, Motkowice - Indywidualne gospodarstwa domowe.
5 Szacowana wartość	300 000 zł
6 Prognozowane rezultaty wraz ze sposobem ich oceny i zmierzenia w odniesieniu do celów rewitalizacji	<p>Prognozowane rezultaty w okresie wdrażania Programu Rewitalizacji: Minimum 80 gospodarstw domowych w okresie wdrażania Programu Rewitalizacji wdroży i zainstaluje EWE i/lub OZE.</p> <p>Sposób pomiaru rezultatów:</p> <ul style="list-style-type: none"> ▪ informacje WFOŚiGW w Kielcach, ▪ dane własne Urzędu Gminy, ▪ informacje zbierane od mieszkańców w formie ankiet, ▪ dokumentacja fotograficzna.
7 Horyzont czasowy	2020-2023

10. Mechanizmy zapewnienia komplementarności między poszczególnymi projektami/ przedsięwzięciami rewitalizacyjnymi oraz pomiędzy działaniami różnych podmiotów i funduszy na obszarze objętym programem rewitalizacji

Program Rewitalizacji dla Gminy Imielno ujmuje działania w sposób kompleksowy (z uwzględnieniem projektów rewitalizacyjnych współfinansowanych ze środków EFRR, EFS, Funduszu Spójności oraz innych środków publicznych lub prywatnych) tak, aby nie pomijać aspektu społecznego, ekonomicznego, przestrzennego, technicznego, środowiskowego i kulturowego związanego zarówno z danym obszarem, jak i jego otoczeniem. Program złożony jest z wielu różnorodnych projektów (kluczowych i uzupełniających). Projekty są ze sobą wzajemnie powiązane oraz pozostają w synergii. Projekty będą realizowane na terenach o istotnym znaczeniu dla rozwoju całej gminy. Działania ujęte w Programie obejmują zasięgiem całość obszaru rewitalizacji dotkniętego szczególną koncentracją problemów i negatywnych zjawisk kryzysowych. Działania przedstawione w dokumencie są ze sobą powiązane/komplementarne w pięciu aspektach: przestrzennym, problemowym, proceduralno- instytucjonalnym, międzyokresowym i źródeł finansowania.

Komplementarność projektów/przedsięwzięć rewitalizacyjnych²

Wszystkie działania zaplanowane w ramach procesu rewitalizacji są ze sobą komplementarne. W ramach procesu rewitalizacji przewidziano zarówno zadania inwestycyjne jak i społeczne. Warto zwrócić uwagę, że celem głównym Programu jest ożywienie podobszarów rewitalizacji zwłaszcza poprzez aktywizację mieszkańców. Właśnie ten aspekt społeczny stanowi klucz do rozwoju obszarów zdegradowanych. Służyć temu będzie m. in. modernizacja terenów zdegradowanych oraz współpraca różnych podmiotów na rzecz kompleksowej realizacji przedsięwzięć rewitalizacyjnych (zob. poniżej wykaz podmiotów realizujących Program).

1 Komplementarność przestrzenna

Program rewitalizacji będzie efektywnie oddziaływał na całe dotknięte kryzysem obszary, poszczególne projekty/przedsięwzięcia rewitalizacyjne wzajemnie się dopełniają przestrzennie oraz zachodzi między nimi efekt synergii. Projekty realizowane w ramach Programu będą łagodzić lub całkowicie eliminować problemy występujące na obszarach kryzysowych.

2 Komplementarność problemowa

Zaproponowane w dokumencie projekty będą realizowane na podobszarach rewitalizacji i są odpowiedzią na zdiagnozowane na tych terenach problemy. Projekty/przedsięwzięcia, jakie zostaną zrealizowane w ramach procesu rewitalizacji, dopełniają się tematycznie, sprawiając, że program rewitalizacji oddziałuje na obszar zdegradowany we wszystkich niezbędnych aspektach (społecznym, ekonomicznym, przestrzennym, środowiskowym, kulturowym, technicznym).

Poniżej prezentujemy projekty rozwiązujące **problem niskiego dostępu do usług społecznych (np. edukacyjnych zdrowotnych)**:

Komplementarność problemowa – Poprawa warunków życia mieszkańców podobszarów rewitalizacji poprzez przeciwdziałanie negatywnym zjawiskom społecznym, promocję integracji i włączenia społecznego

² Przedsięwzięciem rewitalizacyjnym jest działanie (w tym mające charakter ciągły), w szczególności o charakterze społecznym, ekonomicznym, urbanistycznym, budowlanym, środowiskowym, konserwatorskim, edukacyjnym, naukowym, zdrowotnym lub kulturalnym, zawarte lub wynikające z programu rewitalizacji oraz logicznie powiązane z treścią i celami programu rewitalizacji.

Program Rewitalizacji dla Gminy Imielno na lata 2019-2023

Problem: duża liczba osób korzystająca z pomocy OPS z terenów rewitalizacji, brak działań skierowanych do osób starszych - poniżej projekty komplementarne, które mają łagodzić ten problem:

1. Aktywny Senior - aktywizacja i integracja mieszkańców w wieku SENIORA
2. Aktywizacja osób i rodzin zagrożonych wykluczeniem społecznym (w tym w szczególności osób/rodzin dotkniętych ubóstwem, bezrobociem)
3. Wspieranie organizacji pozarządowych

Komplementarność problemowa – zwiększenie przedsiębiorczości na podobszarze rewitalizacji

Problem: niski poziom przedsiębiorczości na podobszarach rewitalizacji – poniżej projekty komplementarne, które mają łagodzić ten problem:

1. Wsparcie inwestycyjne MŚP na podobszarze rewitalizacji

Komplementarność problemowa – poprawa infrastruktury drogowej na podobszarze rewitalizacji oraz dostępu do infrastruktury rekreacyjno – integracyjnej.

Projekty łagodzące ten problem to:

1. Poprawa estetyki sołectwa i funkcjonalności przestrzeni publicznej
2. Poprawa infrastruktury drogowej na podobszarach rewitalizacji
3. Modernizacja istniejącej infrastruktury sportowej i dydaktycznej na terenie Gminy Imielno

Komplementarność problemowa – poprawa dostępu do infrastruktury kultury i dziedzictwa kulturowego na podobszarach rewitalizacji

Problem niskiego dostępu do kultury na podobszarze rewitalizacji - projekty łagodzące ten problem to:

1. Zwiększenie dostępu do infrastruktury kulturowej na podobszarach rewitalizacji
2. Zachowanie dziedzictwa kulturowego na podobszarach rewitalizacji

Komplementarność problemowa – poprawa stanu środowiska naturalnego oraz zwiększenie wykorzystania OZE na podobszarach rewitalizacji

Przedsięwzięcia spójne (uzupełniające i komplementarne):

1. Demontaż i bezpieczne usuwanie wyrobów zawierających azbest z podobszarów rewitalizacji
2. Wymiana (na bardziej ekologiczne) i budowa oświetlenia ulicznego
3. Termomodernizacja budynków użyteczności publicznej (EWE) wraz z instalacją OZE

Zadania te również wpływają pozytywnie na poprawę estetyki przestrzeni publicznych

Komplementarność problemowa – zwiększenie poziomu bezpieczeństwa mieszkańców podobszarów rewitalizacji

1. Poprawa infrastruktury drogowej na podobszarze rewitalizacji

3 Komplementarność proceduralno-instytucjonalna

System zarządzania Programem pozwoli na efektywne współdziałanie na jego rzecz różnych instytucji. Za realizację całego Programu będzie odpowiadał Wójt Gminy Imielno. Wspierać go będzie Zespół ds. rewitalizacji (utworzony z pracowników Urzędu Gminy) oraz Komitet Rewitalizacyjny złożony z interesariuszy rewitalizacji. Działaniami w sferze społecznej /edukacyjnej będą zajmować się wspólnie z Wójtem jednostki podległe gminie m.in. Gminny Ośrodek Pomocy Społecznej, placówki oświatowe. Są to instytucje, które od lat realizują działania społeczne/ edukacyjne. W sferze technicznej i funkcjonalno-przestrzennej jednostką wdrażającą będzie przede wszystkim Urząd Gminy. W sferze gospodarczej – mieszkańcy i firmy.

Wykaz interesariuszy zaangażowanych w realizację Programu:

- instytucje związane z Gminą Imielno:

Program Rewitalizacji dla Gminy Imielno na lata 2019-2023

- ✓ Urząd Gminy w Imielnie,
- ✓ Gminny Ośrodek Pomocy Społecznej w Imielnie,
- ✓ Samorządowa Szkoła Podstawowa w Imielnie
- ✓ Samorządowa Szkoła Podstawowa w Mierzwinie
- ✓ Samorządowa Szkoła Podstawowa w Motkowicach
- ✓ Biblioteka Publiczna

- inne instytucje publiczne:
 - ✓ Starostwo Powiatowe w Jędrzejowie,
 - ✓ Powiatowy Zarząd Dróg,
 - ✓ Świętokrzyski Zarząd Dróg Wojewódzkich,
 - ✓ PUP w Jędrzejowie,
 - ✓ WFOŚiGW

- organizacje pozarządowe i zorganizowane grupy nieformalne:
 - ✓ Gminny Klub Sportowy Imielno
 - ✓ Stowarzyszenie Eko-Karczunek
 - ✓ OSP Borszowice
 - ✓ OSP Dalechowy
 - ✓ OSP Dzierszyn
 - ✓ OSP Grudzyny
 - ✓ OSP Helenówka
 - ✓ OSP Imielnica
 - ✓ OSP Imielno
 - ✓ OSP Jakubów
 - ✓ OSP Mierzwin
 - ✓ OSP Motkowice
 - ✓ OSP Opatkowice Murowane
 - ✓ OSP Sobowice
 - ✓ OSP Stawy
 - ✓ OSP Zegartowice
 - ✓ Koło Gospodyń Wiejskich w Motkowicach
 - ✓ Koło Gospodyń Wiejskich w Grudzynach
 - ✓ Koło Gospodyń Wiejskich w Sobowicach
 - ✓ Koło Gospodyń Wiejskich w Borszowicach

- przedsiębiorcy, w tym osoby zainteresowane prowadzeniem działalności na terenach inwestycyjnych,

4 Komplementarność międzyokresowa

Program zapewnia ciągłość realizowanych od kilku lat działań na terenie gminy. W okresie 2007-2015 zostało zrealizowanych wiele działań (zob. poniższa tabela), które w obecnej perspektywie będą kontynuowane. Gmina Imielno dokonała analizy i krytycznej oceny dotychczasowych działań w obszarze kryzysowym i na tej podstawie zaplanowała projekty rewitalizacyjne, które będą wdrażane w okresie 2019-2023. Program rewitalizacji zapewnia pełną ciągłość programową (polegającą na kontynuacji i/lub rozwijaniu wsparcia z polityki spójności 2007-2013).

Program Rewitalizacji dla Gminy Imielno na lata 2019-2023

Tabela 42 Wykaz projektów realizowanych w poprzedniej perspektywie finansowej

Tytuł projektu	Nazwa beneficjenta	Wartość projektu [zł]	Dofinansowanie z EU [zł]
Rozbudowa budynku szkoły podstawowej wraz z budową sali gimnastycznej w Samorządowej Szkole Podstawowej w Imielnie	Gmina Imielno	3 564 255.32	2 012 816.74
LEPSZY START	Gmina Imielno/Gminny Zespół Obsługi Ekonomiczno-Administracyjnej Szkół w Imielnie z siedzibą w Stawach	1 146 833.65	974 808.60
Program aktywizacji społeczno-zawodowej bezrobotnych w gminie Imielno	Gmina Imielno/ Gminny Ośrodek Pomocy Społecznej w Imielnie	613 388.00	521 379.80
Modernizacja oddziałów przedszkolnych przy szkołach podstawowych w gminie Imielno	Gmina Imielno/Gminny Zespół Obsługi Ekonomiczno-Administracyjnej Szkół w Imielnie z siedzibą w Stawach	261 670.55	222 419.97
Program aktywizacji społeczno-zawodowej bezrobotnych w Gminie Imielno	Gmina Imielno/ Gminny Ośrodek Pomocy Społecznej w Imielnie	213 242.12	181 255.80
Indywidualizacja nauczania i wychowania klas I-III w gminie Imielno	Gmina Imielno/ Gminny Zespół Obsługi Ekonomiczno-Administracyjnej Szkół w Imielnie	88 296.40	75 051.94

Źródło: <http://www.mapadotacji.gov.pl/>

5 Komplementarność źródeł finansowania

Projekty rewitalizacyjne, będą realizowane z różnych źródeł (EFRR, EFS i Funduszu Spójności z wykluczeniem ryzyka podwójnego dofinansowania) jak również środków własnych gminy, środków prywatnych. Źródła finansowania opisano szerzej w pkt. 9 Indykatywne ramy finansowe.

SZACUNKOWA WARTOŚĆ PROJEKTÓW REWITALIZACYJNYCH						
Wyszczególnienie	Wartość projektów	Źródła finansowania				
		Gmina Imielno	inne JST	Dofinansowanie		Środki prywatne, w tym granty NGO
				UE	Środki krajowe	
Projekty podstawowe	10 000 000 zł	1 469 000 zł	120 000 zł	7 395 800 zł	194 600 zł	820 600 zł
Projekty uzupełniające	590 000 zł	125 000 zł	0 zł	40 000 zł	225 000 zł	200 000 zł
RAZEM	10 590 000 zł	1 594 000 zł	120 000 zł	7 435 800 zł	419 600 zł	1 020 600 zł
%	100,0%	15,1%	1,1%	70,2%	4,0%	9,6%

Jak pokazują powyższe wyliczenia – montaż finansowany w ramach Programu Rewitalizacji jest różnorodny:

- 15,1% stanowi wkład Gminy
- 1,1% innych JST,
- 70,2% dotacje z UE,
- 4,0% środki krajowe,
- 9,6% środki prywatne i granty od różnych organizacji pozarządowych

11. Indyktywne ramy finansowe w odniesieniu do przedsięwzięć, wraz z indykatywnymi wielkościami środków finansowych z różnych źródeł (także spoza funduszy polityki spójności na lata 2014-2020 - publiczne i prywatne środki krajowe w celu realizacji zasady dodatkowości środków UE

Tabela 43 Lista projektów podstawowych i uzupełniających

PROJEKTY PODSTAWOWE									
Numer projektu	Nazwa projektu	Wartość projektów	Źródła finansowania					Uwagi/ komentarze	
			Gmina Imielno	inne JST	Dofinansowanie		Środki prywatne, w tym granty NGO		
					UE	Środki krajowe			
	Podsumowanie	10 000 000 zł	1 469 000 zł	120 000 zł	7 395 800 zł	194 600 zł	820 600 zł		
	%	100%	15%	1%	74%	2%	8%		
Projekty ze sfery społecznej									
1.	Aktywny Senior - aktywizacja i integracja mieszkańców w wieku SENIORA	296 000 zł	59 200 zł	0 zł	177 600 zł	29 600 zł	29 600 zł	29 600 zł	Zakłada się dofinansowanie z środków pochodzących z takich programów jak: RPOWŚ na lata 2014-2020 działanie 9.2.1 Rozwój wysokiej jakości usług społecznych Programu Aktywności Społecznej Osób Starszych, Fundusz Szwajcarski, Narodowy Bank Polski, środki własne itp..
2.	Aktywizacja osób i rodzin zagrożonych wykluczeniem społecznym (w tym w szczególności osób/rodzin dotkniętych ubóstwem, bezrobociem)	400 000 zł	60 000 zł	0 zł	340 000 zł	0 zł	0 zł	0 zł	Zakłada się 85% dofinansowania w ramach RPO WŚ 2014-2020 Działanie 9.1 Aktywna integracja zwiększająca szanse na zatrudnienie, środki własne
3.	Zajęcia wyrównawcze i rozwijające w Szkołach Podstawowych znajdujących się na podobszarach rewitalizacji	450 000 zł	67 500 zł	0 zł	382 500 zł	0 zł	0 zł	0 zł	Zakłada się 85% dofinansowania w ramach RPO WŚ 2014-2020 Poddziałanie 8.3.2 Wsparcie kształcenia podstawowego w zakresie kompetencji kluczowych, środki własne

Program Rewitalizacji dla Gminy Imielno na lata 2019-2023

4.	Organizacja zajęć dodatkowych dla dzieci w wieku przedszkolnym	92 000 zł	13 800 zł	0 zł	78 200 zł	0 zł	0 zł	Zakłada się 85% dofinansowania w ramach RPO WŚ 2014-2020 Poddziałanie 8.3.1 Upowszechnianie i wzrost jakości edukacji przedszkolnej
Razem sfera społeczna		1 238 000 zł	200 500 zł	0 zł	978 300 zł	29 600 zł	29 600 zł	
Projekty ze sfery gospodarczej								
	Numer i nazwa projektu	Wartość projektów	Gmina Imielno	inne JST	UE	Środki krajowe	Środki prywatne	Uwagi/ komentarze
5.	Wsparcie inwestycyjne MŚP na obszarze rewitalizacji	1 500 000 zł	0 zł	0 zł	750 000 zł	0 zł	750 000 zł	Zakłada się dofinansowania w ramach RPO WŚ 2014-2020; Działanie 2.5 Wsparcie inwestycyjne sektora MŚP, działanie 3.2 Efektywność energetyczna i odnawialne źródła energii w przedsiębiorstwach, środki prywatne.
Razem sfera gospodarcza		1 500 000 zł	0 zł	0 zł	750 000 zł	0 zł	750 000 zł	
Projekty ze sfery środowiskowej								
	Numer i nazwa projektu	Wartość projektów	Gmina Imielno	inne JST	UE	Środki krajowe	Środki prywatne	Uwagi/ komentarze
6.	Demontaż i bezpieczne usuwanie wyrobów zawierających azbest z podobszarów rewitalizacji	82 000 zł	0 zł	0 zł	0 zł	41 000 zł	41 000 zł	Zakłada się dofinansowanie 50% Wojewódzkiego Funduszu Ochrony Środowiska i Gospodarki Wodnej w Kielcach
7.	Wymiana (na bardziej ekologiczne) i budowa oświetlenia ulicznego	3 500 000 zł	525 000 zł	0 zł	2 975 000 zł	0 zł	0 zł	Zakłada się 85% dofinansowania w ramach RPO WŚ 2014-2020. Działanie 3.4 Strategia niskoemisyjna, wsparcie zrównoważonej multimodalnej mobilności miejskiej Regionalnego Programu Operacyjnego Województwa Świętokrzyskiego na lata 2014 – 2020 dla projektów dotyczących modernizacji oświetlenia ulicznego (ulic, placów, terenów publicznych) na energooszczędne.
Razem sfera środowiskowa		3 582 000 zł	525 000 zł	0 zł	2 975 000 zł	41 000 zł	41 000 zł	
Projekty ze sfery funkcjonalno-przestrzennej								
	Numer i nazwa projektu	Wartość projektów	Gmina Imielno	inne JST	UE	Środki krajowe	Środki prywatne	Uwagi/ komentarze

Program Rewitalizacji dla Gminy Imielno na lata 2019-2023

8.	Zwiększenie dostępu do infrastruktury kulturowej na podobszarach rewitalizacji	400 000 zł	60 000 zł	0 zł	320 000 zł	20 000 zł	0 zł	Zakłada się 80% dofinansowania w ramach RPO WŚ 2014-2020, Działanie 4.4 Rozwój Zachowanie dziedzictwa kulturowego i naturalnego, działanie 6.5 Rewitalizacja obszarów miejskich i wiejskich, 5 % z budżetu państwa, środki własne
9.	Poprawa dostępności do podstawowej opieki medycznej	300 000 zł	45 000 zł	0 zł	255 000 zł	0 zł	0 zł	Zakłada się 85% dofinansowania w ramach RPO WŚ 2014-2020, Działanie 7.3 Infrastruktura zdrowotna i społeczna, środki własne
10.	Poprawa estetyki sołectwa i funkcjonalności przestrzeni publicznej	300 000 zł	45 000 zł	0 zł	240 000 zł	15 000 zł	0 zł	Zakłada się 85% dofinansowania w ramach RPO WŚ 2014-2020, działanie 6.5 Rewitalizacja obszarów miejskich i wiejskich, środki z budżetu państwa, środki własne.
11.	Poprawa infrastruktury drogowej na podobszarach rewitalizacji	1 200 000 zł	360 000 zł	120 000 zł	720 000 zł	0 zł	0 zł	Zakłada się dofinansowanie części inwestycji z PROW 2014-2020 (63,63% dofinansowania), 85% dofinansowania w ramach RPO WŚ 2014-2020, działanie 6.5 Rewitalizacja obszarów miejskich i wiejskich, środki ze starostwa
12.	Modernizacja istniejącej infrastruktury sportowej i dydaktycznej na terenie Gminy Imielno	830 000 zł	166 000 zł	0 zł	622 500 zł	41 500 zł	0 zł	Zakłada się 75% dofinansowania w ramach RPO WŚ 2014-2020, Działanie 7.4 Rozwój infrastruktury edukacyjnej i szkoleniowej, 5% dofinansowania z budżetu państwa, środki własne.
13.	Zachowanie dziedzictwa kulturowego na podobszarach rewitalizacji	350 000 zł	52 500 zł	0 zł	280 000 zł	17 500 zł	0 zł	Zakłada się 80% dofinansowania w ramach RPO WŚ 2014-2020, Działanie 4.4 Rozwój Zachowanie dziedzictwa kulturowego i naturalnego, działanie 6.5 Rewitalizacja obszarów miejskich i wiejskich, 5 % z budżetu państwa, środki własne
Razem sfera funkcjonalno-przestrzenna		3 380 000 zł	728 500 zł	120 000 zł	2 437 500 zł	94 000 zł	0 zł	
Projekty ze sfery technicznej								
Numer i nazwa projektu		Wartość projektów	Gmina Imielno	Inne JST	UE	Środki krajowe	Środki prywatne	Uwagi/ komentarze

Program Rewitalizacji dla Gminy Imielno na lata 2019-2023

14	Termomodernizacja budynków użyteczności publicznej (EWE) wraz z instalacją OZE	300 000 zł	15 000 zł	0 zł	255 000 zł	30 000 zł	0 zł	Zakłada się 95% dofinansowania w ramach RPO WŚ 2014-2020, działanie 3.3 Poprawa efektywności energetycznej z wykorzystaniem odnawialnych źródeł energii w sektorze publicznym i mieszkaniowym	
Razem sfera techniczna		300 000 zł	15 000 zł	0 zł	255 000 zł	30 000 zł	0 zł		
PROJEKTY UZUPEŁNIACZE									
Źródła finansowania									
Numer projektu	Nazwa projektu	Wartość projektów	Gmina Imielno	inne JST	Dofinansowanie		Środki prywatne, w tym granty NGO	Uwagi/ komentarze	
					UE	Środki krajowe			
	Podsumowanie	590 000 zł	125 000 zł	0 zł	40 000 zł	225 000 zł	200 000 zł		
	%	100%	21%	0%	7%	38%	34%		
Projekty ze sfery społecznej									
1.	Wspieranie organizacji pozarządowych	40 000 zł	20 000 zł	0 zł	0 zł	0 zł	20 000 zł	Zakłada się dofinansowanie z środków pochodzących z takich programów jak: FIO, LGD, środków własnych gminy itp..	
2.	Organizacja imprez kulturalnych na obszarze rewitalizacji	200 000 zł	80 000 zł	0 zł	40 000 zł	0 zł	80 000 zł	Zakłada się finansowanie przedsięwzięć z różnych źródeł m.in. dofinansowania LGD	
Razem sfera społeczna		240 000 zł	100 000 zł	0 zł	40 000 zł	0 zł	100 000 zł		
Projekty ze sfery gospodarczej									
	Numer i nazwa projektu	Wartość projektów	Gmina Imielno	inne JST	UE	Środki krajowe	Środki prywatne	Uwagi/ komentarze	
		- zł	-	-	- zł	-	- zł	-	
Razem sfera gospodarcza		0 zł	0 zł	0 zł	0 zł	0 zł	0 zł		
Projekty ze sfery środowiskowej									
	Numer i nazwa projektu	Wartość projektów	Gmina Imielno	inne JST	UE	Środki krajowe	Środki prywatne	Uwagi/ komentarze	

Program Rewitalizacji dla Gminy Imielno na lata 2019-2023

3.	Edukacja ekologiczna	50 000,00 zł	25 000 zł	0 zł	0 zł	25 000 zł	0 zł	Zakłada się dofinansowanie 50% Wojewódzkiego Funduszu Ochrony Środowiska i Gospodarki Wodnej w Kielcach	
4.	EWE i OZE na budynkach prywatnych	300 000,00 zł	0 zł	0 zł	0 zł	200 000 zł	100 000 zł	Zakłada się dofinansowanie 50% Wojewódzkiego Funduszu Ochrony Środowiska i Gospodarki Wodnej w Kielcach	
	Razem sfera środowiskowa	350 000 zł	25 000 zł	0 zł	0 zł	225 000 zł	100 000 zł		
Projekty ze sfery funkcjonalno-przestrzennej									
	Numer i nazwa projektu	Wartość projektów	Gmina Imielno	inne JST	UE	Środki krajowe	Środki prywatne	Uwagi/ komentarze	
	Razem sfera funkcjonalno-przestrzenna	0 zł	0 zł	0 zł	0 zł	0 zł	0 zł		
Projekty ze sfery technicznej									
	Numer i nazwa projektu	Wartość projektów	Gmina Imielno	inne JST	UE	Środki krajowe	Środki prywatne	Uwagi/ komentarze	
	Razem sfera techniczna	0 zł	0 zł	0 zł	0 zł	0 zł	0 zł		

12. Mechanizmy włączenia mieszkańców, przedsiębiorców i innych podmiotów i grup aktywnych na terenie gminy w proces rewitalizacji

W ramach rewitalizacji stosowane są następujące mechanizmy włączenia mieszkańców, przedsiębiorców i innych podmiotów i grup aktywnych na terenie gminy w proces rewitalizacji:

- spotkania z mieszkańcami, przedsiębiorcami, organizacjami pozarządowymi,
- informacje na sesjach Rady Gminy, komisjach,
- strona internetowa Gminy Imielno – zakładka „Rewitalizacja”,
- Spotkania Zespołu ds. rewitalizacji utworzonego z pracowników Urzędu Gminy.

a) Kluczowi interesariusze rewitalizacji

- mieszkańcy sołectwa Imielno,
- mieszkańcy sołectwa Młotkowice,
- mieszkańcy sołectwa Mierzwin,
- przedsiębiorcy działający lub planujący działać na terenie obszarach objętych rewitalizacją
- organizacja pozarządowe i grupy nieformalne działający lub planujący działać na podobszarach rewitalizacji,
- Urząd Gminy w Imielnie i jednostki organizacyjne Gminy Imielno,
- Starostwo Powiatowe w Jędrzejowie i jednostki organizacyjne Powiatu Jędrzejowskiego np. Powiatowy Zarząd Dróg,
- Samorząd Województwa Świętokrzyskiego i jego jednostki organizacyjne.

b) narzędzia partycypacji oraz sposób zaangażowania interesariuszy na każdym etapie realizacji Programu

Etap 1 – diagnozowanie

- opublikowanie Diagnozy czynników i zjawisk kryzysowych na www Gminy Imielno.

Etap 2 – programowanie

- w ramach 2 etapu zamieszczono cały dokument na stronie internetowej wraz z formularzem uwag.

Etap 3 – wdrażanie

Narzędzia partycypacji, które będą stosowane na etapie wdrażania Programu:

- spotkania otwarte z mieszkańcami i interesariuszami podobszarów rewitalizacji,
- prezentacja realizacji zadań rewitalizacyjnych na sesji Rady Gminy,
- ankiety,
- publikacje koncepcji architektonicznych na www do konsultacji z interesariuszami rewitalizacji.

Etap 4 – monitorowanie

- przyjmowanie sprawozdań z realizacji Programu – Rada Gminy,
- publikacja na www sprawozdań z realizacji Programu,
- spotkania Zespołu ds. Rewitalizacji – ocena jak wdrażane są poszczególne przedsięwzięcia rewitalizacyjne.

Komunikacja z interesariuszami za pomocą strony internetowej

Wszelkie informacje dotyczące procesu rewitalizacji są upubliczniane na stronie internetowej Gminy Imielno w specjalnie utworzonej zakładce „Rewitalizacja”

13. System realizacji (wdrażania) programu rewitalizacji

a) Osadzenie rewitalizacji w systemie zarządzania gminą

Program Rewitalizacji dla Gminy Imielno przyjęty zostanie w drodze uchwały Rady Gminy w Imielnie. W tym samym trybie będzie odbywała się jego ewentualna aktualizacja, gdyż Program posiada formułę otwartą. W drodze aktualizacji będą pojawiały się nowe projekty, zgłaszane przez interesariuszy rewitalizacji (m.in. władze lokalne, partnerzy społeczni i gospodarczy, czy też mieszkańcy obszarów zdegradowanych). Do Programu rewitalizacji będą wprowadzane te projekty, dla których:

- lokalizacja jest zgodna z obszarami wytypowanymi w ramach programu do rewitalizacji,
- określono nazwę i zakres przedsięwzięcia oraz oczekiwane rezultaty uzasadniające znaczenie projektu dla rozwoju podobszarów rewitalizacji,
- określono harmonogram realizacji projektu,
- określono orientacyjne koszty realizacji projektu oraz wskazano potencjalne źródła finansowania,
- wskazano podmiot odpowiedzialny za jego realizację oraz partnerów projektu (jeśli dotyczy),
- zadania przewidziane do realizacji w okresie 2019-2023.

Do zadań Gminy należeć będzie:

- przygotowanie i składanie wniosków o dofinansowanie planowanych inwestycji, dla których beneficjentem będzie Gmina Imielno,
- realizację działań przewidzianych w programie w zakresie przygotowania:
 - ✓ dokumentacji projektowej i przetargowej,
 - ✓ analiz, kosztorysów, studiów wykonalności, raportów oddziaływania na środowisko,
 - ✓ dokumentacji bieżącej,
 - ✓ nadzór nad wykonawcą pod kątem terminowości i jakości wykonywania zleconych inwestycji,
 - ✓ sprawozdań, raportów, itp.,
- monitorowanie przebiegu oraz ocena efektywności i skuteczności realizacji programu,
- promocja programu, informowanie o współfinansowaniu projektów ze środków zewnętrznych.

Projekty zgłoszone do Programu Rewitalizacji będą realizowane i wdrażane w określonej hierarchii zadań, zależnie od postanowień Rady Gminy, uregulowaniami budżetowymi (zachowaniem płynności finansowej gminy) oraz terminami określonymi przez instytucje zarządzające i wdrażające Regionalnym Programem Operacyjnym Województwa Świętokrzyskiego, PROW, itp. Każdy projekt umieszczony w Programie będzie realizowany w oparciu o harmonogram zadaniowo-czasowy. Jednostką bezpośrednio odpowiadającą za wdrażanie Programu Rewitalizacji będzie Wójt Gminy Imielno. W celu opracowania i wdrożenia Programu Wójt w drodze zarządzenia powołał zespół zadaniowy do spraw rewitalizacji (złożony z pracowników gminy).

Przedmiotowy Program Rewitalizacji wskazuje osadzenie rewitalizacji w systemie zarządzania rozwojem gminy bowiem wskazuje m.in. Koordynatora działań rewitalizacyjnych. Projekty zgłoszone do Programu Rewitalizacji będą realizowane i wdrażane w określonej hierarchii zadań, zależnie od postanowień Rady Gminy w Imielnie, uregulowaniami budżetowymi (zachowaniem płynności finansowej gminy) oraz terminami określonymi przez instytucje zarządzające i wdrażające Regionalnym Programem Operacyjnym Województwa Świętokrzyskiego, PROW, itp. Każdy projekt umieszczony w Programie będzie realizowany w oparciu o harmonogram zadaniowo-czasowy. Jednostką bezpośrednio odpowiadającą za wdrażanie Programu Rewitalizacji będzie Wójt Gminy.

Program Rewitalizacji dla Gminy Imielno na lata 2019-2023

W celu opracowania i wdrożenia Programu powołał w drodze zarządzenia zespół zadaniowy do spraw rewitalizacji (złożony z pracowników gminy).

b) Koordynator działań rewitalizacyjnych, czyli o zadaniach Zespołu ds. rewitalizacji

- przygotowanie wniosków o dofinansowanie projektów,
- nadzorowanie i wdrażanie projektów rewitalizacji,
- przygotowanie rocznych sprawozdań z realizacji Programu,
- przygotowanie wniosku o zmianę Programu,
- gromadzenie, dostarczanie i analiza danych,
- współpraca z firmą zewnętrzną w zakresie prac związanych z przygotowaniem projektu Programu,
- identyfikacja problemów, wskazywanie możliwości eliminacji przeszkód w realizacji zadań,
- współpraca przy wdrażaniu projektów rewitalizacyjnych,
- upowszechnianie informacji o Programie za pośrednictwem strony internetowej Urzędu Gminy oraz prasy lokalnej.

c) Sposób realizacji zasady partnerstwa, czyli o współpracy pomiędzy sektorem publicznym, społecznym i gospodarczym

Wdrażanie projektów rewitalizacyjnych na zdegradowanych obszarach gminy Imielno będzie realizowane na zasadzie współpracy pomiędzy sektorem społecznym, gospodarczym i publicznym. Współpraca międzysektorowa w realizacji projektów rewitalizacyjnych odbywać się będzie w oparciu o następujące zasady:

- partnerstwa - co oznacza, że instytucje, uczestniczą w rozwiązywaniu problemów na zdegradowanych terenach, współdziałają z gminą przy wykonywaniu zadań,
- efektywności - polega na wspólnym dążeniu gminy i instytucji biorących udział we wdrażaniu projektów rewitalizacyjnych do osiągnięcia możliwie najlepszych efektów w realizacji zadań/projektów,
- suwerenności stron - co oznacza, że gmina i instytucje realizując/współrealizujące działania/projekty zachowują autonomię i niezależność względem siebie i są w stosunku do siebie równorzędnymi partnerami.
- jawności - zgodnie, z którą Gmina Imielno udostępni organizacjom sektora pozarządowego i innym podmiotom wszelkie niezbędne informacje o celach i priorytetach realizowanych zadań oraz środkach dostępnych na ich realizację.

Partnerstwo trzech sektorów: publicznego, społecznego i gospodarczego, oprócz wspólnego celu, jakim jest wyprowadzenie zdegradowanych obszarów z sytuacji kryzysowej, ma określone podstawowe zasady stanowiące fundament wspólnych działań:

- respektowanie własnych potrzeb, możliwości i dążenie do osiągnięcia kompromisu,
- przejrzystość podejmowanych działań,
- otwarty dialog z mieszkańcami gminy.

Współpraca pomiędzy Partnerami Programu Rewitalizacji ma na celu:

- wykorzystanie potencjału organizacji oraz społeczności lokalnej poprzez skoordynowanie działań w ramach kilku wspólnych i spójnych projektów akceptowanych i wspieranych przez wszystkich uczestników,
- optymalne wykorzystanie kompetencji i zasobów będących w dyspozycji gminy, organizacji pozarządowych oraz przedsiębiorców,
- wsparcie innowacyjności proponowanych rozwiązań, wyrażającą się zastosowaniem nowych podejść do rozwiązywania problemów.

d) aspekty środowiskowe we wdrażaniu Programu Rewitalizacji

Podczas wszelkich prac związanych z realizacją poszczególnych zadań rewitalizacyjnych gmina Imielno będzie przestrzegać m.in.

- ustawy z dnia 27 kwietnia 2001 r. Prawo ochrony środowiska,
- Rozporządzenia Ministra Środowiska z dnia 6 października 2014 r. w sprawie ochrony gatunkowej roślin,
- Rozporządzeniu Ministra Środowiska z dnia 6 października 2014 r. w sprawie ochrony gatunkowej grzybów,
- Rozporządzenia Ministra Środowiska z dnia 6 października 2014 r. w sprawie ochrony gatunkowej zwierząt,
- Ustawy z dnia 16 kwietnia 2004 r. o ochronie przyrody,
- Dyrektywy Rady 92/43/EWG z dnia 21 maja 1992 r. w sprawie ochrony siedlisk przyrodniczych oraz dzikiej fauny i flory,
- Dyrektywy Rady 79/409/EWG z dnia 2 kwietnia 1979 roku w sprawie ochrony dzikich ptaków (ze zmianami),
- Rozporządzenia Ministra Środowiska z dnia 14 czerwca 2007 r. w sprawie dopuszczalnych poziomów hałasu w środowisku.
- Uchwały XLIX/874/14 SEJMIKU WOJEWÓDZTWA ŚWIĘTOKRZYSKIEGO z dnia 13 listopada 2014 r. w sprawie utworzenia Nadnidziańskiego Parku Krajobrazowego.
- Uchwała Nr XLIX/882/14 Sejmiku Województwa Świętokrzyskiego z dnia 13 listopada 2014 r. w sprawie Nadnidziańskiego Obszaru Chronionego Krajobrazu.
- Uchwała Nr XXXV/622/13 Sejmiku Województwa Świętokrzyskiego z dnia 23 września 2013 r. dotycząca wyznaczenia Miechowsko-Działoszyckiego Obszaru Chronionego Krajobrazu.
- Uchwały NR XXXV/619/13 SEJMIKU WOJEWÓDZTWA ŚWIĘTOKRZYSKIEGO z dnia 23 września 2013 r. dotycząca wyznaczenia Włoszczowsko-Jędrzejowskiego Obszaru Chronionego Krajobrazu.

Projekty rewitalizacyjne nie będą negatywnie oddziaływać na formy ochrony przyrody znajdujące się w granicach gminy nie będą realizowane również na obszarze NATURA 2000, nie będą również miały negatywnego wpływu na ten obszar. Większość działań projektowych będzie realizowana poza obszarami cennymi przyrodniczo.

Realizacja projektu dokumentu nie spowoduje zagrożeń dla środowiska zwłaszcza na Obszarach Natura 2000 Dolina Nidy PLB260001, Ostoja Nidziańska PLH260003, Ostoja Sobkowsko –Korytnicka PLH260032. Działania inwestycyjne planowane są na trzech podobszarach rewitalizacyjnych przekształconych antropogenicznie (zabudowanych) i będą dotyczyć w większości budynków/infrastruktury już istniejącej. Działania wymienione w Programie mają również charakter proekologiczny (termomodernizacja budynków, usuwanie szkodliwego azbestu, remont dróg, edukacja ekologiczna). Działania te w konsekwencji przyczynią się do poprawy jakości powietrza(redukcji emisji CO₂, PM₁₀), gleby, wód na terenie Gminy, zmniejszenia poziomu hałasu.

Termomodernizacja/modernizacja budynków użyteczności publicznej

Zadanie z zakresu termomodernizacji ma na celu m.in. zmniejszenie zapotrzebowania na zużycie energii cieplnej i elektrycznej w budynku szkoły podstawowej. Działanie to będzie miało korzystny wpływ na środowisko naturalne. Ewentualne niekorzystne oddziaływanie może występować w trakcie realizacji prac, jednak będzie ono krótkotrwałe i całkowicie odwracalne. W związku z planowanymi pracami termomodernizacyjnymi przed przystąpieniem do ich realizacji zadania gmina dokona rozpoznania, czy w budynku występują chronione gatunki zwierząt, (ptaki/nietoperze). W przypadku stwierdzenia obecności takich gatunków prace będą prowadzone poza ich okresem

lęgowo-rozrodczym. Jeżeli chronione gatunki będą występowały w rejonie prowadzenia prac, przed ich rozpoczęciem, może być konieczne uzyskanie zezwolenia, o którym mowa w art. 56 ustawy z dnia 16 kwietnia 2004 r. o ochronie przyrody (Dz. U. z 2018 r., poz. 142). Po zakończeniu prac w obiektach, w których wcześniej gniazdowały ptaki lub nietoperze, zostanie umożliwione im dalsze bytowanie lub zapewnione siedliska zastępcze. Realizując tę inwestycję Gmina będzie uwzględniać art. 51 i 52 ustawy o ochronie przyrody – wymóg ochrony ptaków i nietoperzy zasiedlających budynki.

Demontaż i bezpieczne usuwanie wyrobów zawierających azbest z podobszarów rewitalizacji

Działania te będą miały pozytywny wpływ na życie i zdrowie człowieka oraz na obszary cenne przyrodniczo. W przypadku prac związanych z usuwaniem azbestu uwzględnione zostaną potrzeby ochrony gatunków zwierząt w tym ptaków i/lub nietoperzy polegające m.in. na dostosowaniu harmonogramu prac do ich terminów lęgowo – rozrodczych oraz w zależności od potrzeb zapewnienia im siedlisk zastępczych lub ewentualnej konieczności uzyskania stosownych zezwoleń na odstąpienie od zakazów obowiązujących w stosunku do nich (m.in. niszczenia siedlisk gatunków bytujących w obiektach), wydawanych w trybie art. 56 ustawy z dnia 16 kwietnia 2004r. o ochronie przyrody. (Dz. U z 2015 r. poz. 1651 z późn. zm.).

14. System monitoringu i oceny skuteczności działań i system wprowadzania modyfikacji w reakcji na zmiany w otoczeniu programu

a) Odniesienie monitoringu do celów rewitalizacji (system kwantyfikowanych i mierzalnych wskaźników)

Monitoring Programu dotyczyć będzie przede wszystkim kontroli realizacji zadań inwestycyjnych i projektów rozwojowych oraz planowanych wskaźników produktów i rezultatów poszczególnych inwestycji. Monitoring ma służyć:

- ocenie postępu realizacji konkretnych projektów inwestycyjnych,
- weryfikacji zgodności osiągniętych produktów, rezultatów i osiągnięć z założonymi celami,
- ocenie efektywności wykorzystaniu posiadanych środków pieniężnych,
- wczesnej diagnozie trudności mogących mieć wpływ na realizowane inwestycje zwłaszcza terminowość ich zakończenia.






Podstawę systemu monitoringu i ewaluacji realizacji niniejszego programu stanowi zbiór wskaźników określanych każdorazowo dla zdefiniowanych celów operacyjnych oraz poszczególnych projektów, na który składają się:

- wskaźniki produktu – odnoszą się do rzeczowych efektów działalności. Są to efekty, które osiągamy bezpośrednio na skutek wydatkowania środków. Liczone są w jednostkach materialnych, np. długość nowo budowanych dróg, liczba budynków poddanych renowacji, liczba firm, które otrzymały pomoc, liczba zorganizowanych szkoleń, itp.,
- wskaźniki rezultatu – odpowiadają bezpośrednim i natychmiastowym efektom wynikającym z wdrożenia programu/projektu. Są logicznie powiązane ze wskaźnikami produktu. Wskaźniki rezultatu mogą przybierać formę wskaźników materialnych (skrócenie czasu podróży, liczba wypadków drogowych, itp.) lub finansowych (zmniejszenie nakładów na bieżące remonty nawierzchni np. w %, itp.). Dostarczają informacji o zmianach, jakie nastąpiły w wyniku realizacji projektu. Wskaźniki rezultatu mierzy się jako wyraz zmiany w porównaniu z rokiem bazowym.




Wdrażanie dokumentu będzie odbywało się poprzez monitoring poniższych wskaźników

Program Rewitalizacji dla Gminy Imielno na lata 2019-2023

Wskaźniki monitorowane w trakcie wdrażania Programu Rewitalizacji dla Gminy Imielno na lata 2019-2023

Cel główny	Nazwa wskaźnika	Źródło danych	j.m.	Wartość początkowa dzień 31.12.2017r	Tendencja/wartość docelowa
Przeciwdziałanie negatywnym zjawiskom społecznym, promocja integracji i włączenia społecznego na podobszarach rewitalizacji	Liczba osób, korzystających z pomocy GOPS	Dane GOPS	osoba	61	
	Liczba dzieci korzystających z pomocy w zakresie żywienia	Dane GOPS	osoba	80	
	Liczba osób zarejestrowanych w PUP	Dane PUP	osoba	37	
Poprawa dostępu do usług publicznych oraz zwiększenie ich jakości (edukacyjnych, zdrowotnych, kulturalnych)	Liczba wspartych obiektów infrastruktury edukacji ogólnej	Dane własne Gminy Imielno	osoba	-	3
	Zwiększenie dostępu do infrastruktury sportowej - liczba wyposażonych/zmodernizowanych obiektów	Dane własne Gminy Imielno	Szt.	1	2
	Ludność objęta ulepszonymi usługami zdrowotnymi	Dane własne Gminy Imielno	osoba	4000	4100
Rozwój turystyki, zagospodarowanie terenów pod rekreację, sport i wypoczynek	Wzrost oczekiwanej liczby odwiedzin w objętych wsparciem miejscach należących do dziedzictwa kulturalnego i naturalnego oraz stanowiących atrakcje turystyczne	Dane własne Gminy Imielno	osoba	-	900
	Liczba nowych miejsc rekreacji powstałych na podobszarach rewitalizacji	Dane własne Gminy Imielno	Szt.	-	2
Poprawa infrastruktury technicznej i bezpieczeństwa na podobszarach rewitalizacji	Liczba popełnionych przestępstw i wykroczeń	Dane z Policji	Szt.	-	
	Liczba zmodernizowanych dróg na podobszarach rewitalizacji	Dane własne Gminy Imielno	km	-	8
przedsiębiorczość i na podobieństwo szaracz	Liczba zarejestrowanych działalności gospodarczych w rejestrze REGON	Dane GUS	szt.	67	

Program Rewitalizacji dla Gminy Imielno na lata 2019-2023

	Liczba nowo powstałych działalności gospodarczych	Dane GUS	szt.	3	
Ochrona środowiska oraz zwiększenie wykorzystania odnawialnych źródeł energii na podobszarach rewitalizacji	Liczba obiektów poddanych modernizacji i termomodernizacji	Dane własne Gminy Imielno	szt.	0	3
	Ilość azbestu pozostająca do utylizacji	Dane własne Gminy Imielno	M3	636 834	
	Zwiększenie wykorzystania OZE	Dane własne Gminy Imielno	MWH/rok		
Obszar objęty rewitalizacją			ha	-	816

b) Procedura ewaluacji

Ewaluacja ma na celu poprawę: jakości, skuteczności i spójności realizacji Programu Rewitalizacji w odniesieniu do konkretnych problemów obszaru rewitalizowanego z jednoczesnym uwzględnieniem wizji rewitalizacji i właściwego prawodawstwa lokalnego, krajowego i wspólnotowego dotyczącego m.in. oddziaływania na środowisko naturalne projektów zapisanych do realizacji w Programie. Rada Gminy oceniając realizację Programu będzie brała pod uwagę następujących 5 kryteriów:

- skuteczność – kryterium, które pozwala sprecyzować, do jakiego stopnia cele przedsięwzięcia zdefiniowane na etapie Programu zostały osiągnięte,
- efektywność – kryterium, które pozwala ocenić poziom „ekonomiczności” Programu,
- użyteczność – kryterium pozwalające ocenić, do jakiego stopnia oddziaływanie Programu odpowiada potrzebom grupy docelowej,
- trafność – kryterium pozwalające ocenić, do jakiego stopnia cele Programu odpowiadają potrzebom i priorytetom wskazanym w odniesieniu do obszaru rewitalizowanego,
- trwałość – kryterium pozwalające ocenić na ile można się spodziewać, że pozytywne zmiany wywołane oddziaływaniem Programu będą trwać po jego zakończeniu.

Rola Rady Gminy – ocena skuteczności działań

Kluczowe znaczenie dla oceny podejmowanych działań ma ich monitoring. Funkcję instytucji monitorującej wdrażania Programu będzie pełnił Rada Gminy. Co najmniej raz w roku analizowane będą postępy w realizacji Programu Rewitalizacji. Rada Gminy, jako instytucja kontrolna i uchwałodawcza będzie mieć za zadanie:

- akceptację rocznych sprawozdań z realizacji Programu, w szczególności osiągnięcia celów, rezultatów,
- analizowanie i zatwierdzanie wniosków o zmianę treści Programu Rewitalizacji,
- aktualizację Programu Rewitalizacji,
- uwzględnienie zadań zaplanowanych do realizacji przy przyjmowaniu budżetu gminy oraz wieloletnich planów inwestycyjnych lub innych dokumentów strategicznych o znaczeniu lokalnym.

Program Rewitalizacji dla Gminy Imielno na lata 2019-2023

Rola Zespołu ds. rewitalizacji

- przygotowanie wniosków o dofinansowanie projektów,
- nadzorowanie i wdrażanie projektów rewitalizacji,
- przygotowanie rocznych sprawozdań z realizacji Programu,
- przygotowanie wniosku o zmianę Programu,
- gromadzenie, dostarczanie i analiza danych,
- współpraca z firmą zewnętrzną w zakresie prac związanych z przygotowaniem projektu Programu,
- identyfikacja problemów, wskazywanie możliwości eliminacji przeszkód w realizacji zadań,
- współpraca przy wdrażaniu projektów rewitalizacyjnych,
- upowszechnianie informacji o Programie za pośrednictwem strony internetowej Urzędu Gminy oraz prasy lokalnej.

c) Opis systemu aktualizacji programu z uwzględnieniem zasady partnerstwa

Program Rewitalizacji stanowi dokument otwarty. Poddawany będzie systematycznej, okresowej analizie i ocenie oraz będzie w razie potrzeby aktualizowany. Aktualizacja dokumentu nastąpi także w przypadku zmiany uwarunkowań, wymogów prawnych, pojawiania się nowych problemów i propozycji projektów mających je rozwiązać. Analiza, ocena i aktualizacja programu odbywać się będzie w oparciu o zasadę współpracy z zainteresowanymi partnerami. Przesłankami zmian niniejszego Programu mogą być wnioski lub sugestie funkcjonujących na terenach rewitalizacji podmiotów gospodarczych, organizacji społecznych lub poszczególnych mieszkańców. Zmiana działań lub priorytetów, o których mowa w niniejszym dokumencie, jak również ich uszczegółowienie i uzupełnienie, może nastąpić w trakcie realizacji Programu, w szczególności po przyjęciu uchwały budżetowej na kolejny rok budżetowy, określającej zadania inwestycyjne lub innych programów, w szczególności Wieloletniego Planu Inwestycyjnego lub uchwał intencyjnych. Powołany zespół do spraw rewitalizacji i Komitet Rewitalizacji będzie monitorował przebieg realizacji zadań zawartych w Programie oraz interweniował w przypadku stwierdzenia opóźnień lub nieuzasadnionej rezygnacji z realizacji zadania i w razie potrzeby przedstawiał (za pośrednictwem wójta) Radzie Gminy propozycje zmiany Programu w zakresie dostosowania go do zmieniających się uwarunkowań.

Cele komunikacji związanej z opracowywaniem i wdrażaniem Programu

Zasadniczym celem komunikacji społecznej jest zapewnienie wyczerpującej i zrozumiałej informacji oraz takich dróg jej obiegu, żeby uzyskać partycypację społeczności lokalnej w procesie rewitalizacji, jej aktywny udział w programowaniu, decyzjach oraz odpowiedzialności i finansowaniu.

Komunikacja społeczna ma zapewnić interesariuszom Programu:

- dostęp do informacji na temat celów i problemów rewitalizacji,
- pobudzić ich do wyrażania własnych opinii,
- nawiązać porozumienie pomiędzy interesariuszami procesu rewitalizacji a zespołem zadaniowym/ Komitetem Rewitalizacji.

Informowanie w procesie komunikacji społecznej ma wyjaśnić mieszkańcom korzyści płynące z procesu rewitalizacji, w zamian za tymczasowe zakłócenie normalnego rytmu życia i określony wysiłek, także finansowy.

Spis tabel

Tabela 1 Liczba rodzin i osób korzystających z pomocy GOPS w latach 2013-2015.....	14
Tabela 2 Liczba rodzin i osób korzystających z pomocy GOPS w latach 2015-2017 w podziale na sołectwa.....	18
Tabela 3 Liczba dzieci i młodzieży korzystająca z dożywiania w latach 2015-2017 z podziałem na sołectwa.....	19
Tabela 4 Liczba osób korzystająca z zasiłku stałego w poszczególnych sołectwach Gminy Imielno w roku 2015-2017	20
Tabela 5 Liczba osób korzystająca z zasiłku okresowego w poszczególnych sołectwach Gminy Imielno w roku 2015 - 2017	20
Tabela 6 Liczba osób korzystająca z zasiłku celowego w poszczególnych sołectwach Gminy Imielno w roku 2015 - 2017	21
Tabela 7 Liczba osób korzystająca z zasiłków z powodu bezrobocia w latach 2015-2017	22
Tabela 8 Liczba osób korzystająca z zasiłków z powodu ubóstwa w latach 2015-2017	23
Tabela 9 Liczba osób korzystająca z zasiłków z powodu niepełnosprawności w latach 2013-2015	24
Tabela 10 Liczba osób korzystająca z zasiłków z powodu długotrwałej lub ciężkiej choroby w latach 2015-2017.....	25
Tabela 11 Liczba osób korzystająca z zasiłków z powodu bezradności w sprawach opiekuńczo-wychowawczych w latach 2015-2017	26
Tabela 12 Struktura ludności na terenie Gminy Imielno w latach 2013-2015.....	27
Tabela 13 Procentowy podział liczby mieszkańców poszczególnych sołectw do ogółu mieszkańców Gminy Imielno.....	29
Tabela 14 Liczba mieszkańców w poszczególnych sołectwach – stan na 31.12.2015	30
Tabela 15 Liczba mieszkańców w poszczególnych sołectwach – stan na 31.12.2016.....	31
Tabela 16 Liczba mieszkańców w poszczególnych sołectwach – stan na 31.12.2017.....	32
Tabela 17 Liczba sołectw, w których nastąpił spadek liczby mieszkańców	33
Tabela 18 Liczba mieszkańców do 15 roku życia w poszczególnych sołectwach Gminy Imielno	34
Tabela 19 Procentowy udział mieszkańców w wieku SENIORA w poszczególnych sołectwach Gminy Imielno	35
Tabela 20 Liczba bezrobotnych w Gminie Imielno z podziałem na sołectwa w latach 2013 - 2017.....	36
Tabela 21 Wykaz stowarzyszeń działających na terenie Gminy – stan na 30.11.2018r	37
Tabela 22 Inwentaryzacja azbestu na terenie Gminy Imielno w podziale na miejscowości ...	38
Tabela 23 Dane zbiorcze na temat emisji w Gminie Imielno w roku	40
Tabela 24 Liczba podmiotów zarejestrowanych w ewidencji działalności gospodarczej w poszczególnych latach.....	45
Tabela 25: Liczba nowo powstałych podmiotów w latach 2015-2017 w sołectwach gminy Imielno.....	46
Tabela 26 Wykaz gospodarstw agroturystycznych działających na terenie Gminy.....	47
Tabela 27 Restauracje w Gminie	47
Tabela 28 Inne obiekty noclegowe.....	47
Tabela 29 Wskaźnik zwodociągowania gminy	47
Tabela 30 Wskaźniki skanalizowania gminy	48
Tabela 31 Czytelnicy Gminnej Biblioteki Publicznej według wieku i rodzaju wykonywanego zajęcia za rok 2017	49

Program Rewitalizacji dla Gminy Imielno na lata 2019-2023

Tabela 32 Liczba osób zapisanych do lekarza POZ	52
Tabela 33 Wykaz szkół /przedszkoli na terenie Gminy Imielno	53
Tabela 34: Liczba uczniów/dzieci w poszczególnych szkołach na terenie Gminy Imielno.....	54
Tabela 35 Stan bazy dydaktycznej.....	56
Tabela 36 Analiza infrastruktury kulturalnej dostępnej w poszczególnych sołectwach.....	57
Tabela 37 Podsumowanie problemów w sferze społecznej	60
Tabela 38 Podsumowanie problemów w sferze środowiskowej, gospodarczej, funkcjonalno – przestrzennej , technicznej.....	61
Tabela 39 Liczba mieszkańców podobszaru rewitalizacji nr 1 w podziale na wiek	65
Tabela 40 Liczba mieszkańców podobszaru rewitalizacji nr 1 w podziale na wiek	69
Tabela 41 Liczba mieszkańców podobszaru rewitalizacji nr 3 w podziale na wiek	74
Tabela 42 Wykaz projektów realizowanych w poprzedniej perspektywie finansowej	104
Tabela 43 Lista projektów podstawowych i uzupełniających	105

Spis map

Mapa nr 1 Lokalizacja Gminy Imielno na tle województwa świętokrzyskiego i powiatu jędrzejowskiego.....	13
Mapa nr 2: Gmina Imielno	17
Mapa nr 3 Obszary gminy na których występuje azbest	39
Mapa nr 4 Obszary chronione na terenie Gminy Imielno.....	44
Mapa nr 5 Obszar zdegradowany na terenie gminy Imielno	62
Mapa nr 6 Azbest pozostający do utylizacji na podobszarze rewitalizacji nr 1	67
Mapa nr 7 Obszary chronione na terenie podobszaru rewitalizacji nr 1	68
Mapa nr 8 Azbest pozostający do utylizacji na podobszarze rewitalizacji nr 2	71
Mapa nr 9 Obszary chronione na terenie podobszaru rewitalizacji nr 1	72
Mapa nr 10 Azbest pozostający do utylizacji na podobszarze rewitalizacji nr 3	76
Mapa nr 11 Obszary chronione na terenie podobszaru rewitalizacji nr 3	77
Mapa nr 12 Podobszar rewitalizacji nr 1 sołectwo Imielno	80
Mapa nr 13 Podobszar rewitalizacji nr 2 sołectwo Mierzwin	81
Mapa nr 14 Podobszar rewitalizacji nr 2 sołectwo Motkowice	82
Mapa nr 15 Podobszary rewitalizacji na tle obszaru zdegradowanego.....	83

Spis wykresów

Wykres 1 Liczba rodzin korzystających z pomocy GOPS w latach 2013-2015	15
Wykres 2 Przestępstwa stwierdzone na terenie gminy Imielno w latach 2012-2017	27
Wykres 3 Piramida wiekowa mieszkańców Gminy Imielno w 2017r.....	28
Wykres 4 Przyrost naturalny w latach 1995-2017	28
Wykres 5 Poziom wykształcenia mieszkańców Gminy Imielno wg Narodowego Spisu Powszechnego 2011.....	55
Wykres 6 Przyczyny korzystania z pomocy społecznej na terenie sołectwa Imielno w 2017r.	66
Wykres 7 Przyczyny korzystania z pomocy GOPS mieszkańców podobszaru rewitalizacji nr 3	75

Spis zdjęć

Zdjęcie 1 Zespół kościoła parafialnego w Imielnie	50
Zdjęcie 2 Zespół kościoła parafialnego w Mierzwinie	50

Program Rewitalizacji dla Gminy Imielno na lata 2019-2023

Zdjęcie 3 Gminny Ośrodek Zdrowia w Imielnie.....	52
Zdjęcie 4 Szkoła Podstawowa w Imielnie.....	53
Zdjęcie 5 Centrum Imielna	64
Zdjęcie 6 Las w Motkowicach.....	73